

SUTARTINIAI ŽYMĖJIMAI

PATVIRTINTA
Klaipėdos miesto savivaldybės
administracijos direktoriaus

2014 m. spalio 14 d. sprendimu Nr. A-104/2014

DOKUMENTŲ
SKYRIUS

- Visuomenės būklės ir rezervuojamos teritorijos
- Kultūros paveldo objektų teritorijos
- Kultūros paveldo objektų teritorijos apsaugos zona
- Paviršinių vandens telkinių apsaugos juosta ir zona
- Kadastriško sklypo riba
- Vairuojamosios dalies riba
- Eismo juosta
- Šaligatvio, pesbių - dviračių tako riba
- Dviračių takas
- Pesbių - dviračių takas
- Pesbių takas/šaligatvis
- Esama autobusų stotelė
- Planuojama autobusų stotelė
- Gatvės pėdų žymėjimas ir jo numetas (pėdovus žūrėt lapė Nr. 8)
- Šviesoforu reguliuojama sankryža
- Įvažiavimų sklypą vieta (tikslinė techninio projekto metu)

* Rezervuojamų teritorijų plotai gali būti skatinami kitas teritorijų planavimo ar žemėvaldos dokumentais
** Eismo juosta ir judėjimo krypčių žymėjimai tikslinė techninio projekto metu

DETALIŲ PLANŲ EKSPLIKACIJA

Eksplicijos Nr.	Pavadinimas
1	Žemės sklypų Nr. 237-1 ir 288-3 buvusiam Tauraiškiui kaime detalus planas
2	Žemės sklypų Nr. 298-4 buvusiam Tauraiškiui k. detalus planas
3	Žemės sklypų Nr. 58 (senasis numeris 440-0148-0251) buvusiam Tauraiškiui kaime detalus planas
4	Teritorijos Tauraiškių k. Akmenų g. Tauraiškiui k. birtos laisvės ir sodriųjų bendrosios "Tauras" detalus planas
5	Tauraiškių gyvenamasis centras dalies detalus planas
6	Žemės sklypų Nr. 30-1 ir Nr. 30-2 Tauraiškiui k. Klaipėdos detalus planas
7	Žemės sklypų buvusiam Tauraiškiui kaime (senasis Nr. 2101-0039-0026) Klaipėdos detalus planas
8	Žemės sklypų buvusiam Tauraiškiui kaime (senasis Nr. 2101-0039-0195 ir Nr. 2101-0039-0026) Klaipėdos detalus planas
9	Žemės sklypų buvusiam Tauraiškiui kaime (senasis Nr. 2101-0039-0195 ir Nr. 2101-0039-0026) Klaipėdos detalus planas
10	Žemės sklypų buvusiam Tauraiškiui kaime (senasis Nr. 2101-0039-0195 ir Nr. 2101-0039-0026) Klaipėdos detalus planas
11	Žemės sklypų buvusiam Tauraiškiui kaime (senasis Nr. 2101-0039-0195 ir Nr. 2101-0039-0026) Klaipėdos detalus planas
12	Žemės sklypų buvusiam Tauraiškiui kaime (senasis Nr. 2101-0039-0195 ir Nr. 2101-0039-0026) Klaipėdos detalus planas
13	Žemės sklypų buvusiam Tauraiškiui kaime (senasis Nr. 2101-0039-0195 ir Nr. 2101-0039-0026) Klaipėdos detalus planas
14	Žemės sklypų buvusiam Tauraiškiui kaime (senasis Nr. 2101-0039-0195 ir Nr. 2101-0039-0026) Klaipėdos detalus planas
15	Detalus planas Klaipėdos m. sav. Klaipėdos m. Simėlo g. 3 k. ad. Nr. 2101-0039-168.0.1494 ha
16	Žemės sklypų buvusiam Tauraiškiui kaime (senasis Nr. 2101-0039-0195 ir Nr. 2101-0039-0026) Klaipėdos detalus planas
17	Žemės sklypų buvusiam Tauraiškiui kaime (senasis Nr. 2101-0039-0195 ir Nr. 2101-0039-0026) Klaipėdos detalus planas
18	Žemės sklypų buvusiam Tauraiškiui kaime (senasis Nr. 2101-0039-0195 ir Nr. 2101-0039-0026) Klaipėdos detalus planas
19	Žemės sklypų buvusiam Tauraiškiui kaime (senasis Nr. 2101-0039-0195 ir Nr. 2101-0039-0026) Klaipėdos detalus planas
20	Žemės sklypų buvusiam Tauraiškiui kaime (senasis Nr. 2101-0039-0195 ir Nr. 2101-0039-0026) Klaipėdos detalus planas
21	Žemės sklypų buvusiam Tauraiškiui kaime (senasis Nr. 2101-0039-0195 ir Nr. 2101-0039-0026) Klaipėdos detalus planas
22	Žemės sklypų buvusiam Tauraiškiui kaime (senasis Nr. 2101-0039-0195 ir Nr. 2101-0039-0026) Klaipėdos detalus planas
23	Žemės sklypų buvusiam Tauraiškiui kaime (senasis Nr. 2101-0039-0195 ir Nr. 2101-0039-0026) Klaipėdos detalus planas
24	Žemės sklypų buvusiam Tauraiškiui kaime (senasis Nr. 2101-0039-0195 ir Nr. 2101-0039-0026) Klaipėdos detalus planas
25	Žemės sklypų buvusiam Tauraiškiui kaime (senasis Nr. 2101-0039-0195 ir Nr. 2101-0039-0026) Klaipėdos detalus planas
26	Žemės sklypų buvusiam Tauraiškiui kaime (senasis Nr. 2101-0039-0195 ir Nr. 2101-0039-0026) Klaipėdos detalus planas

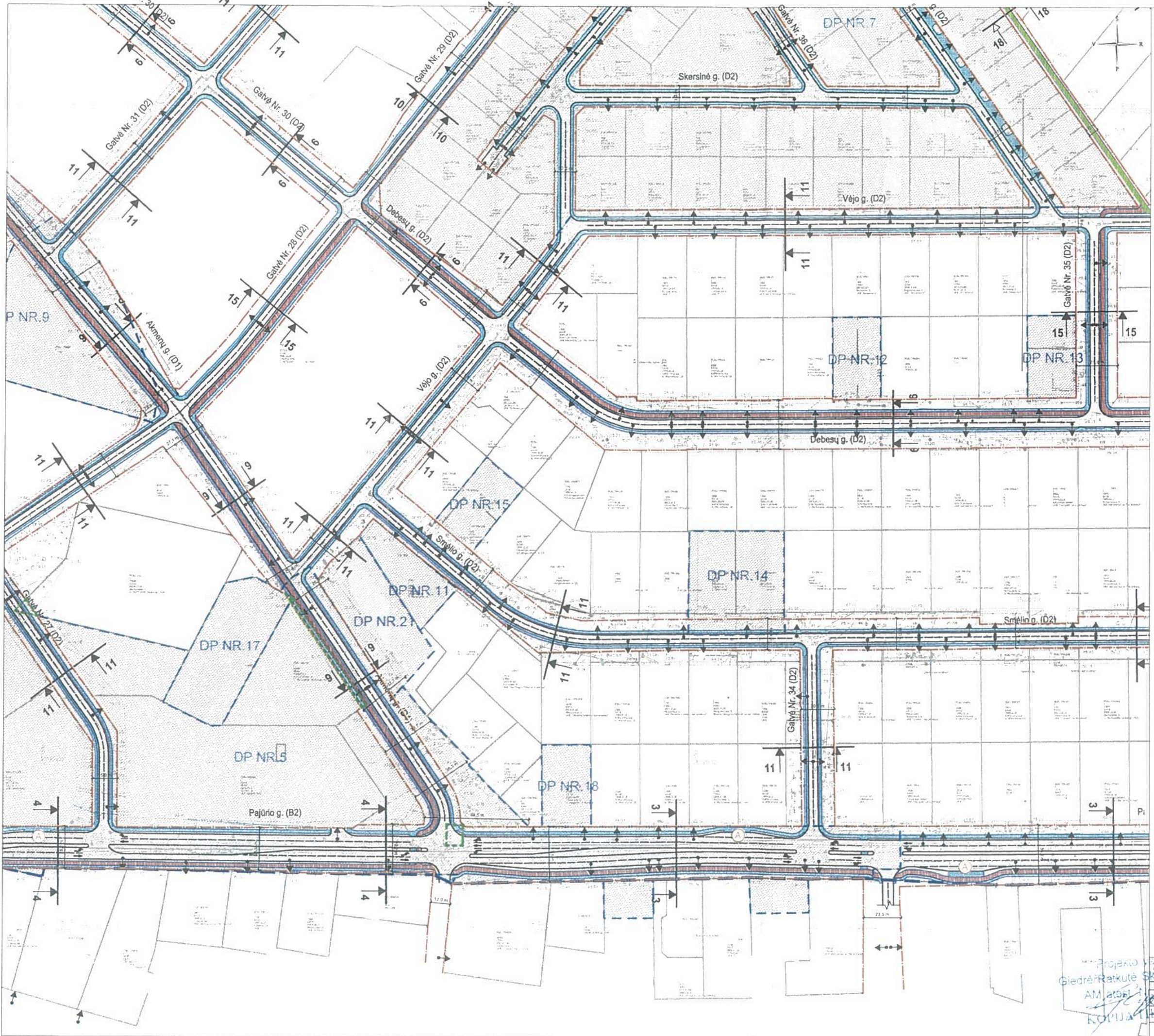
Pastaba
Specialiojo plano sprendimai neįskaitant kultūros paveldo objektų teritorijų ir jų apsaugos zonos įgyvendinami pagal nustatytas apsaugos reikalavimus, tvarkymo statybos darbų reikalavimus, paveldo tvarkymo reikalavimus, nustatytas reikalavimus konkrečioms tvarkymo darbams. Detaliojo specialiojo plano sprendimus kitas dokumentas ar projektas, vykstant darbus neįskaitant kultūros paveldo objektų teritorijų draudžiama naikinti ir keisti žalioti. Neįskaitant kultūros paveldo objektų teritorijų, tvarkymo (t.y. nuolatinių) darbu sudėtyje vertinti (t.y. dirbti) negalima.

Projekto vadovas
 Gintautas Štikonas
 Savivaldybės administracijos direktoriaus pavaduotojas

Lapų išdėstymo schema

Lapas 6	Lapas 7
Lapas 4	Lapas 5
Lapas 1	Lapas 2
Lapas 3	

 URBANISTIKA URBANISTIKOS IR ARCHITECTŲ BIŪRO PASLAUGŲ VEIKLA	2015.06 2015.06 2015.06 2015.06	2015.06 2015.06 2015.06 2015.06	2015.06 2015.06 2015.06 2015.06	2015.06 2015.06 2015.06 2015.06	2015.06 2015.06 2015.06 2015.06
---	--	--	--	--	--



SUTARTINAI ŽYMĖJIMAI

KLAMPĖDŲ MĖSTO SAVIVALDYBĖS ADMINISTRACIJOS DIREKTORIATUS

Valstybinė reikšmės kelių administracija
2007 m. spalio 1 d. įstatymu Nr. 1007-1997

KLAMPĖDŲ MĖSTO SAVIVALDYBĖS ADMINISTRACIJOS DIREKTORIATUS

VALDYMO SKYRIUS

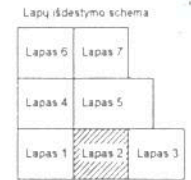
- Detalioji planų sudaroma teritorija ir detalioji planų ekspliciacijos tvarka
 - Detalioji planų sudaroma teritorija ir detalioji planų ekspliciacijos tvarka
 - Pastatai
 - Visuomenės paskiriami rezervuojamos teritorijos
 - Kultūros paveldo objektai
 - Kultūros paveldo objektai
 - Paviršinių vandens telkinių apsaugos zonos
 - Kadastro sklypo riba
 - Važiuojamosios dalies riba
 - Esamo įstatymo
 - Šaligatvio, pėsčiųjų - dviračių tako riba
 - Dvirabių takas
 - Pėsčiųjų - dviračių takas
 - Pėsčiųjų takas/šaligatvis
 - Esama autobusų stotelė
 - Planuojama autobusų stotelė
 - Gatvės pūvio žymėjimas ir jo numeris (įėjus žiūrėti lape Nr. 8)
 - Šviesoforu reguliuojama sankryža
 - Įvažiavimo į sklypą vieta (balsinis techninio projekto metu)

* Rezervuojamų teritorijų plotai gali būti fiksimas kitas teritorijų planavimo ar žemėlauko dokumentais
 ** Esamo įstatymo ir jo pakeičimo kryptį išdėstymė šiek tiek techninio projekto metu

DETALIJŲ PLANŲ EKSPLIKACIJA

Ekspliciacijos Nr.	Pavadinimas
1	Zemės sklypų Nr. 227-1 ir 268-3 buvusiam Tauraukui kaimo detalus planas
2	Zemės sklypų Nr. 268-4 buvusiam Tauraukui k. detalus planas
3	Zemės sklypų Nr. 58 (unikalus numeris 4400-0148-2051) buvusiam Tauraukui kaimo detalus planas
4	Terdarpių Tauraukyje, tarp Akmenų g., Tauraukio g. bičiurių namų ir sodininkų bendrijos "Tauras" detalus planas
5	Tauraukio gyvenamasis centras dalies detalus planas
6	Zemės sklypų Nr. 30-1 ir Nr. 30-2 Tauraukyje Klampėdų detalus planas
7	Zemės sklypų buvusiam Tauraukui kaimo (unikalus Nr. 2101-0039-0195 ir Nr. 2101-0039-0020) Klampėdų detalus planas
8	Zemės sklypų buv. Tauraukui k. Klampėdos miesto detalus planas
9	Zemės sklypų Dvaro g. Nr. 7 detalus planas
10	Zemės sklypų Dvaro g. 3 Klampėdos detalus planas
11	Zemės sklypų Smėlio g. (kadastro Nr. 2101-0039-380) detalus planas
12	Zemės sklypų Debesų g. 15 detalus planas
13	Zemės sklypų Debesų g. 23 Klampėdos detalus planas
14	Zemės sklypų Klampėdos m. sav. Klampėdos m. Smėlio g. 13 (kadastro Nr. 2101-0039-171) detalus planas
15	Detalus planas, Klampėdos m. sav. Klampėdos m. Smėlio g. 3, kad. Nr. 2101-0039-169, d. 1494 na
16	Zemės sklypų Vėjo g. 50 Smėlio g. 46 Klampėdos (kadastro Nr. 2101-0039-241) Klampėdos m. sav. detalus planas
17	Zemės sklypų Akmenų g. 3 bei jo gretimų Klampėdos miesto detalus planas
18	Zemės sklypų Pajūrio g. 9 Klampėdos miesto detalus planas
19	Zemės sklypų formavimo ir pertvarkymo projektas
20	Zemės sklypų planas, adresu Klampėdos g. 3A, Klampėdos mieste, prilygintas detalioji teritorijų planavimo dokumentai
21	Zemės sklypų planas, adresu Akmenų g. 8 Klampėdos mieste, prilygintas detalioji teritorijų planavimo dokumentai
22	Zemės sklypų planas, prilygintas detalioji teritorijų planavimo dokumentai, Debesų g. 41 Klampėdos, kad. Nr. 2101-0039-180
23	Zemės sklypų planas, adresu Tauraukio g. 10a ir 8 Klampėdos, prilygintas detalioji teritorijų planavimo dokumentai
24	Zemės sklypų planas, prilygintas detalioji teritorijų planavimo dokumentai, Tauraukio g. 28, Klampėdos, kad. Nr. 2101-0047-40
25	Zemės sklypų Klampėdos g. 3 ir jo gretimų detalus planas
26	Zemės sklypų buv. Tauraukui k. (kad. Nr. 2101-0039-379) Klampėdos m. detalus planas

Pastaba
 Specialiojo plane sprendimai nekinuojamo kultūros paveldo objektų teritorijose ir jų apsaugos zonos įgyvendinami pagal nustatytus paveldoobjektų reikalavimus, tvarkymųjų statybos darbų reglamentus, paveldo tvarkymo reglamentus, nustatytus reikalavimus konkrečioms tvarkymo darbams. Detalizuojant specialiojo plano sprendimus kitais dokumentais ar projektais, vykstant darbus nekinuojamo kultūros paveldo objektų teritorijose draudžiama naikinti ar kaip žalioti nekinuojamo kultūros paveldo objektų vertingiausias savybes (t. t. Medžio Tauraukio di. aru sodybos vertingą savybę - dvigubą ępų enę).



Projektas: **Urbanistika**

Giedrė Ratkutė, AM, atstovė, KOMPIJAVIMAS

A. M12	V. V. V.	A. Naktinė	2015.06
A. 175	PNV	G. R. R.	2015.06
2650	PNV	M. R. R.	2015.06
2650	PNV	V. R. R.	2015.06

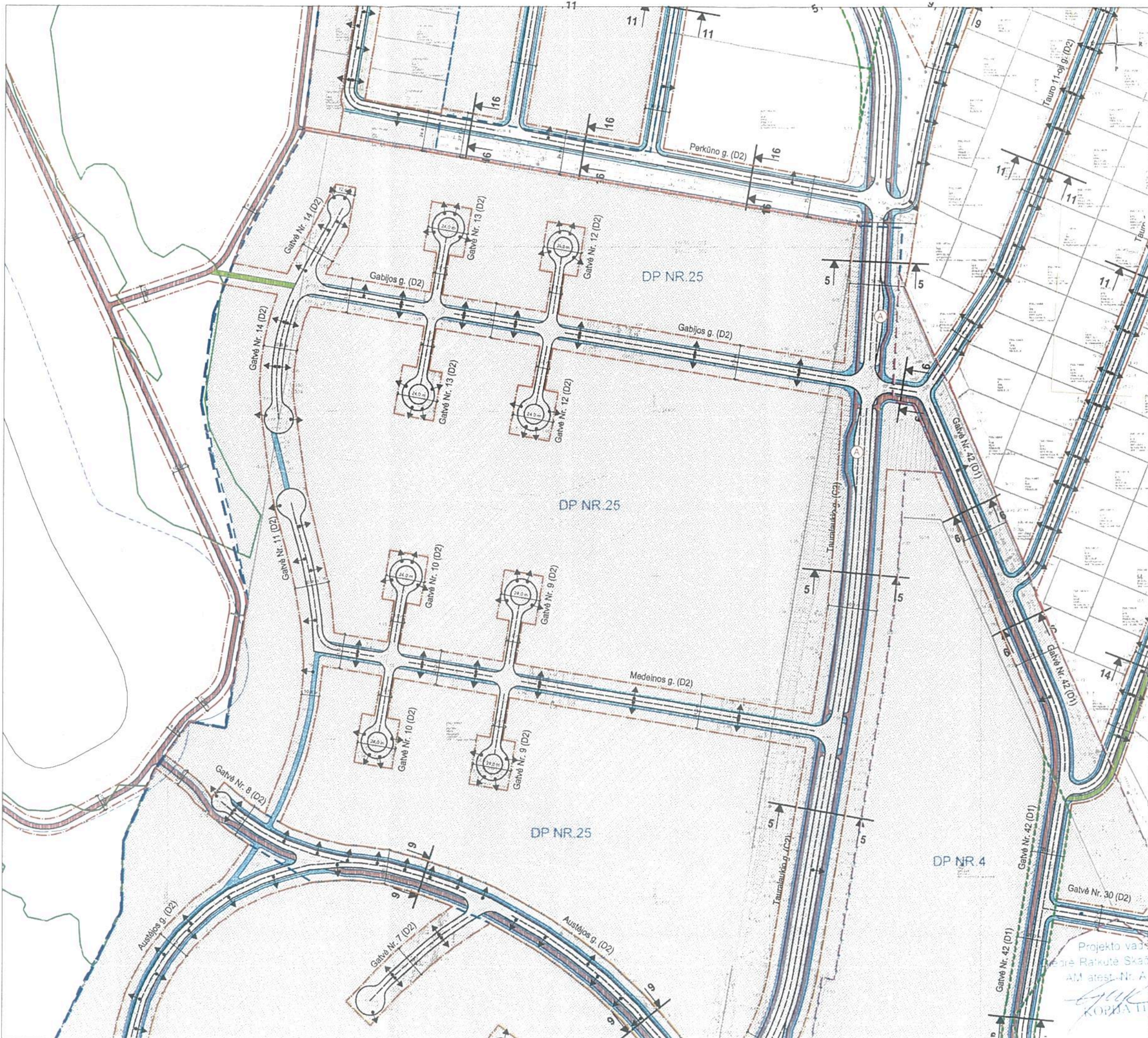
UŽSAKOVAS: KLAMPĖDOS MĖSTO SAVIVALDYBĖS ADMINISTRACIJA

SAVIVALDYBĖS ADMINISTRACIJA

KLAMPĖDOS MĖSTO RYŠIŲ DALIES A TERITORIJOS SUSISIEKIMO INFRASTRUKTŪROS VYSTIMO SPECIALUSIS PLANAS

SUSISIEKIMO INFRASTRUKTŪROS SPRENDIMŲ DETALIZACIJA M 1:1000

Lapų: 2 / 8



ATVIRTIŲ TAI ZYMĖJIMAI

	Klaipėdos miesto savivaldybės administracijos teritorijos riba
	Gatvės tipo simbolis
	Valstybinės reikšmės gatvė
	Malka
	Detaliųjų planų suplanuota teritorija ir detaliųjų planų ekspliciacijos riba
	Detaliųjų planų suplanuota teritorija ir detaliųjų planų ekspliciacijos riba
	Detaliųjų planų suplanuota teritorija ir detaliųjų planų ekspliciacijos riba
	Pastatai
	Visuomenės poreikiams tenkinantys objektai
	Kultūros paveldo objektų teritorijos
	Kultūros paveldo objektų teritorijos apsaugos zona
	Paviršinių vandens tėkmės apsaugos juosta
	Kadastrinio sklypo riba
	Važiavimosios dalies riba
	Esama įėjimo vieta
	Šaligatvio, pėsčiųjų - dviračių tako riba
	Dviračių takas
	Pėsčiųjų - dviračių takas
	Pėsčiųjų takas/šaligatvis
	Esama autobusų stotelė
	Planuojama autobusų stotelė
	Gatvės pūvio žymėjimas ir jo numeris (pūvio židrelio lape Nr. 8)
	Šviesoforu reguliuojama sankryža
	Įvažiavimo ir sklypų vieta (tikslinti techninio projekto metu)

* Rezervuojamų teritorijų plotai gali būti keičiami kitais teritorijų planavimo ir žemėtvarkos dokumentais
 ** Esamo įėjimo ir judėjimo krypčių išdėstymą tikslinti techninio projekto metu

DETALIŲ PLANŲ EKSPLIKACIJA

Ekspliciacijos Nr.	Paaiškinimas
1	Zemės sklypų Nr. 237-1 ir 268-3 buvusiam Tauraičiui kaimo detalius planas
2	Zemės sklypų Nr. 268-4 buvusiam Tauraičiui k. detalius planas
3	Zemės sklypų Nr. 58 (unikalus numeris 4400-0148-2051) buvusiam Tauraičiui kaimo detalius planas
4	Tauraičių gyvenvietės, tarp Akmens g., Tauraičių g. 305m ir 305m ir 305m, bendroji detalius planas
5	Tauraičiui gyvenvietės centrinės dalies detalius planas
6	Zemės sklypų Nr. 30-1 ir Nr. 30-2 Tauraičiui k. Klaipėda, detalius planas
7	Zemės sklypų buvusiam Tauraičiui kaimo (unikalus Nr. 2101-0039-0190 ir Nr. 2101-0039-0276), Klaipėdos, detalius planas
8	Zemės sklypų buv. Tauraičiui k. Klaipėdos miesto detalius planas
9	Zemės sklypų Dvaro g. Nr. 7 detalius planas
10	Zemės sklypų Dvaro g. 3, Klaipėdos detalius planas
11	Zemės sklypų Smėlo g. (kadastr. Nr. 2101-0039-300) detalius planas
12	Zemės sklypų Debesų g. 15 detalius planas
13	Zemės sklypų Debesų g. 23, Klaipėdos, detalius planas
14	Zemės sklypų Klaipėdos m. sav. Klaipėdos m. Smėlo g. 13 (kadastrinis Nr. 2101-0039-171) detalius planas
15	Detalius planas, Klaipėdos m. sav. Klaipėdos m. Smėlo g. 3, kad. Nr. 2101-0039-169, D. telėna
16	Zemės sklypų Vėjo g. 50, Smėlo g. 46, Klaipėdos (kadastr. Nr. 2101-0039-241) Klaipėdos m. s. detalius planas
17	Zemės sklypų Akmens g. 3 bei jo gretimųjų Klaipėdos miesto detalius planas
18	Zemės sklypų Pažūnų g. 9, Klaipėdos miesto detalius planas
19	Zemės sklypų formavimo ir pertvarkymo projektas
20	Zemės sklypų planas, adresu Klaipėdos g. 3A, Klaipėdos miesto, priegyris detalius teritorijų planavimo dokumentu
21	Zemės sklypų planas, adresu Akmens g. 9, Klaipėdos miesto, priegyris detalius teritorijų planavimo dokumentu
22	Zemės sklypų planas, adresu Klaipėdos g. 3A, Klaipėdos miesto, priegyris detalius teritorijų planavimo dokumentu, Debesų g. 41, Klaipėda, kad. Nr. 2101-0039-180
23	Zemės sklypų planas, adresu Tauro 10 apg. 4, Klaipėdos priegyris detalius teritorijų planavimo dokumentu
24	Zemės sklypų planas, adresu Tauro 14 apg. 28, Klaipėda, kad. Nr. 2101-0042-40
25	Zemės sklypų Klaipėdos g. 3 ir jo gretimųjų detalius planas
26	Zemės sklypų buv. Tauraičiui k. (kad. Nr. 2101-0039-379), Klaipėdos m. detalius planas

Pastaba
 Specialiojo plano sprendimus reikalingoms kultūros paveldo objektų teritorijose ir jų apsaugos juostose įgyvendinti pagal nustatytas pareigojimo reikalavimus, tvarkomųjų sąlygų darbų reglamentus, paveldo tvarkymo reglamentus, nustatantius reikalavimus konkrečioms tvarkymo darbams. Detaliųjų planų specialiojo plano sprendimus kaip dokumentus ar projektus, vykdant darbus reikalingoms kultūros paveldo objektų teritorijose draudžiama naikinti ar kitaip žalos reikalingoms kultūros paveldo objektų teritorijoms kelti (t. y. Maloje Tauraičiui dvaro sodybos vertingų savybių: dugulys, lėpytynė).

Lapų išdėstymo schema

Lapas 6	Lapas 7	
Lapas 4	Lapas 5	
Lapas 1	Lapas 2	Lapas 3

Projektu vadovavo: **Urbanistika**

AM atest. Nr. A 1612

A 1612	Vyr. arch.	A. Kabanis	2015-06
A 1735	PV	L. Rakutis	2015-06
2020	POV	M. Kabanis	2015-06
	Ind.	V. Dumbliauskas	2015-06

Užsakovas: **KLAIPĖDOS MĖSTO SAVIVALDYBĖS ADAMIS TRAKIJA**

Administracinis darbas: **Urbanistika**

AM atest. Nr. A 1173

Lapas	4	8
-------	---	---

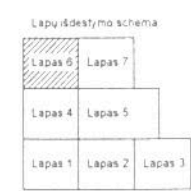
	Klaipėdos miesto riba
	Planuojamos teritorijos riba
	Gatvės išdėstymo linija
	Valstybinės reikšmės g. linija
	Mškai
	Detaliųjų planų patvirtinimo teritorijos ir planuojamo objekto ekspozicijos riba
	Detaliųjų planų patvirtinimo teritorijos ir planuojamo objekto ekspozicijos riba
	Pastatas
	Visuomenės poreikiams rezervuojama teritorija*
	Kultūros paveldo objektų ribos
	Kultūros paveldo objektų teritorijos 200 m zonos
	Paviršinių vandens tekinių apsaugos juosta ir zona
	Kadastrinio sklypo riba
	Važiuojamosios dalies riba
	Eismo juosta**
	Šaligatvio, pėsčiųjų - dviračių tako riba
	Dviračių takas
	Pėsčiųjų - dviračių takas
	Pėsčiųjų takas/šaligatvis
	Esama autobusų stotelė
	Planuojama autobusų stotelė
	Gatvės pūvio žymėjimas ir jo numeris (pūvius žūreliu Nr. 8)
	Šviesoforu reguliuojama sankryža
	Ivažiavimo / sklypa vieta (tiksliai techninio projekto metu)

* Rezervuojama teritorijų plotai gali būti likalinami kitais teritorijų planavimo ar žemėtvarkos dokumentais
** Eismo juosta ir judėjimo krypcų išdėstymą tiksliai techninio projekto metu

DETALIŲJŲ PLANŲ EKSPLIKACIJA

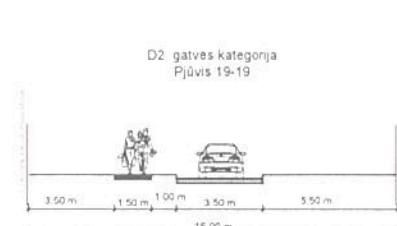
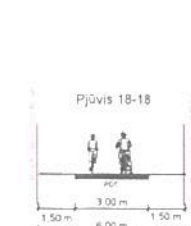
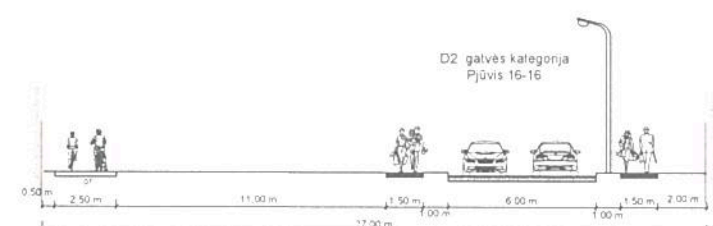

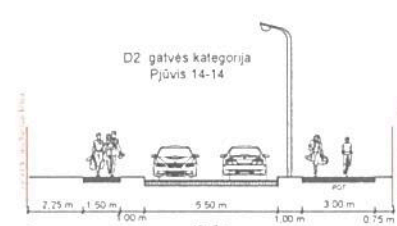
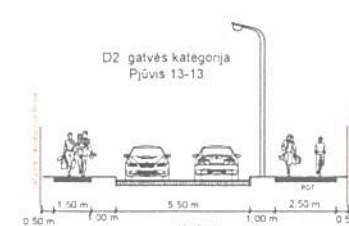

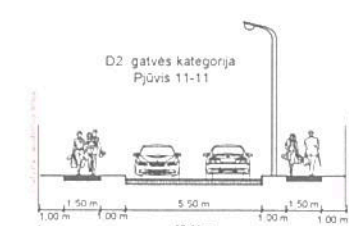
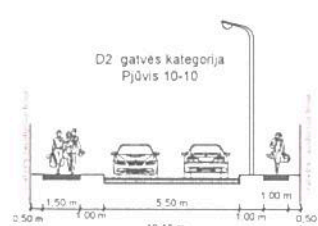
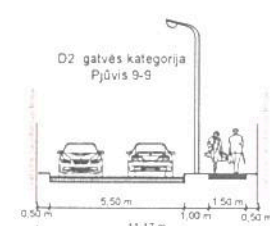
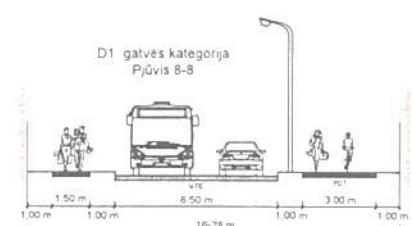
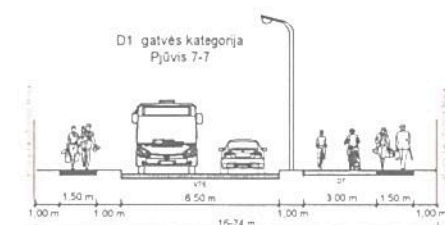
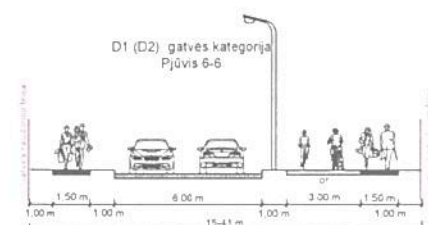
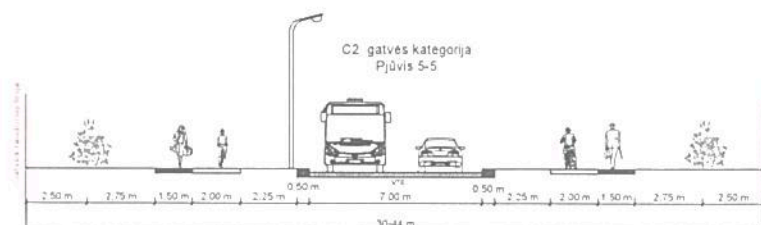
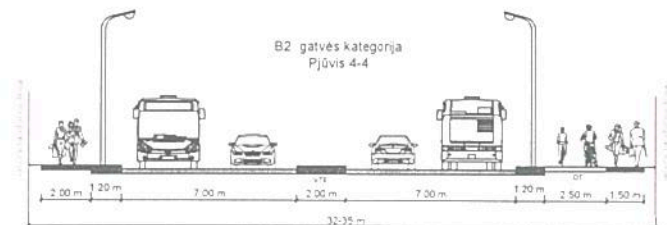
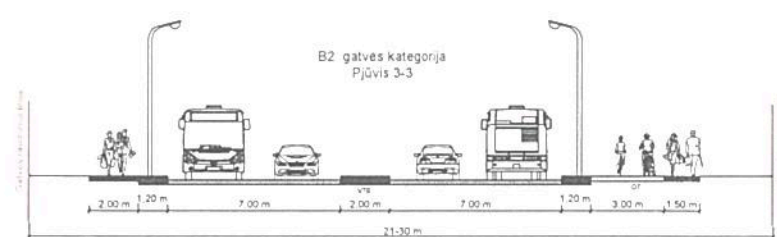
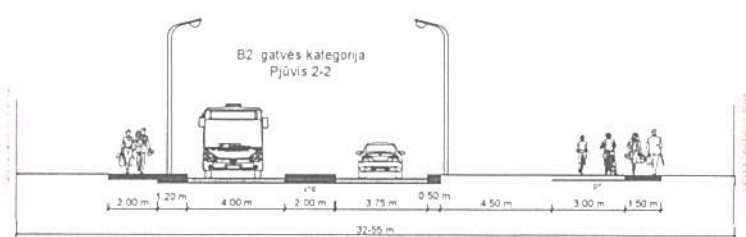
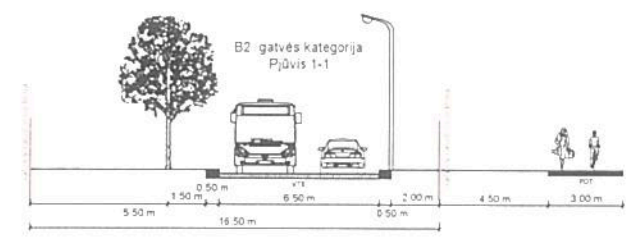

Ekspozicijos Nr.	Pavadinimas
1	Žemės sklypų Nr. 237-1 ir 268-3 buvusiame Tauraičiuose kaimo detalusis planas
2	Žemės sklypų Nr. 268-4 buvusiame Tauraičiuose kaimo detalusis planas
3	Žemės sklypų Nr. 58 (unikalus numeris 448-0148-2051) buvusiame Tauraičiuose kaimo detalusis planas
4	Teritorijos Tauraičiuose tarp Akmens g., Tauraičių g. 301 mo lygumo ir sodriųjų bendrijos "Taurai" detalusis planas
5	Tauraičiuose gyvenvietės centrinės dalies detalusis planas
6	Žemės sklypų Nr. 301-1 ir Nr. 301-2 Tauraičiuose kaimo detalusis planas
7	Žemės sklypų buvusiame Tauraičiuose kaimo (unikalus Nr. 2101-0039-0190 ir Nr. 2101-0039-0078) Klapėdų detalusis planas
8	Žemės sklypų būrių Tauraičiuose k. Klapėdų miestelio detalusis planas
9	Žemės sklypų Dvaro g. Nr. 7 detalusis planas
10	Žemės sklypų Dvaro g. 3 Klapėdų detalusis planas
11	Žemės sklypų Smėlo g. (kadastrinis Nr. 21010039380) detalusis planas
12	Žemės sklypų Debesų g. 15 detalusis planas
13	Žemės sklypų Debesų g. 23 Klapėdų detalusis planas
14	Žemės sklypų Klapėdų m. sav. Klapėdų m. Smėlo g. 13 (kadastrinis Nr. 21010039171) detalusis planas
15	Detalusis planas Klapėdų m. sav. Klapėdų m. Smėlo g. 3 kv. Nr. 21010039169, D. telėna
16	Žemės sklypų Vėjo g. 50 Smėlo g. 46 Klapėdų (kadastrinis Nr. 21010039241) Klapėdų k. v. j. detalusis planas
17	Žemės sklypų Akmens g. 3 bei jo gretimųjų Klapėdų miestelio detalusis planas
18	Žemės sklypų Pajūrio g. 9, Klapėdų miestelio detalusis planas
19	Žemės sklypų formavimo ir patvirtinimo projektas
20	Žemės sklypų planas, adresas Klapėdų g. 5A, Klapėdų miestelis, prilygintas detaliųjų teritorijų planavimo dokumentu
21	Žemės sklypų planas, adresas Akmens g. 8 Klapėdų miestelis, prilygintas detaliųjų teritorijų planavimo dokumentu
22	Žemės sklypų planas, prilygintas detaliųjų teritorijų planavimo dokumentu, Debesų g. 41, Klapėdų k. kv. Nr. 21010039180
23	Žemės sklypų planas, adresas Tauraičių g. 10a ir 8 Klapėdų, prilygintas detaliųjų teritorijų planavimo dokumentu
24	Žemės sklypų planas, prilygintas detaliųjų teritorijų planavimo dokumentu, Tauraičių g. 28, Klapėdų kv. Nr. 2101004240
25	Žemės sklypų Klapėdų g. 3 ir jo gretimųjų detalusis planas
26	Žemės sklypų būrių Tauraičiuose k. kv. Nr. 2101-0039-379, Klapėdų m. detalusis planas

Pastaba
Specialiojo plano sprendimus nekilnojamojo kultūros paveldo objektų teritorijose ir jų apsaugos zonoje gyvendinami pagal nutartytą paveldo objekto reikalavimus, tvarkymo statybos darbų reglamentus, paveldo tvarkymo reglamentus, nustatantius reikalavimus konkursiniams tvarkymo darbams. Detaliųjų specialiojo plano sprendimus kitais dokumentais ar projektais, vyndant darbus nekilnojamojo kultūros paveldo objektų teritorijose draudžiama naikinti ar keisti faktiškai nekilnojamojo kultūros paveldo objektų vertingumą, sąlygas (t. t. Mažųjų Tauraičių Dvaro sodrybės vertingųjų sąlygų, dirbų dirbimų etc.)



Projekto vadovė
Giedrė Ratkutė-Skačkauskienė
M. a. Nr. A 1735

Aut. Nr. 0428	Urbanistika UAB	KLAIPĖDOS Miesto RYŠIŲ DALIS A TERITORIJOS SUSISIEKIMO INFRASTRUKTŪROS VYSTYMO SPECIALUSIS PLANAS		
A1912	Vr. antr.	A. rašėna	2015.06	Lapa
A1735	PV	U. Rašėna	2015.06	
20560	POV	U. Rašėna	2015.06	Lapa
	Uf	Z. Čiurkaišienė	2015.06	
Etapas	UŽSAKYTOJAS KLAIPĖDOS Miesto SAVIVALDYBĖS ADMINISTRACIJA	UŽSAKYTOJŲ DARBŲ VADYBOS Sav. R. Rašėna	U1173	Lapa
SP				6



Atestato Nr. 0428	Urbanistika UAB			KLAIPĖDOS MIESTO RYTINĖS DALIES A TERITORIJOS SUSISIEKIMO INFRASTRUKTŪROS VYSTYMO SPECIALUSIS PLANAS	
A 1612	Vyr. inžin.	A. Kazėna	2015.01	SUSISIEKIMO INFRASTRUKTŪROS SPRENDINIŲ DETALIZACIJA M 1:150	LANKA
A 1725	PV	A. Rakutė S.	2015.01		
26500	PDV	M. Horeika	2015.01		
	Inž.	V. Dumėlauskas	2015.01		
Etapas	UŽSAKOVAS				LANKA
SP	KLAIPĖDOS MIESTO SAVIVALDYBĖS ADMINISTRACIJA				LANKA

Projekto vadovė
Giedrė Ratkutė Skačkauskienė
AM atest. Nr. A 1735