



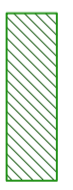










Aukštųjų sistema – Baltijos		Koordinatinių sistema – LKS 94	
Parengėjas	I. Pavarsas	Parvasas	
Dirbėtojas	A. Kozubaliūnaitis		
Proj. darbiniai	A. Kuchars		
Geodetinis k. l.	Vilnius IGK-216		
Įrengėjas	I. Vilnius		
Įrengėjas	N. Andriulis		
Įrengėjas	UAB "URBANISTIKA"		

UAB "INŽINERINIAI TIRNENINIAI"		Klaipėdos filialas	
Laisvės pr. Nr. 73-73(15) ir 6-73-73(15) statinės odo namelis 72		Klaipėda, Kuršių alkštė	
Topografinė nuotrauka		Lapų Nr.	
Kompl. Nr.	03-11T-4462	Mastelis	1:500
Lapų Nr.	1	Lapų Nr.	1
Data	2011-07-21		




## SUTARTINIAI ŽYMĖJIMAI

-  Planuojamos teritorijos ribos
-  Planuojamo sklypo riba
-  Atskirųjų želdynų teritorija (rekreacinės paskirties želdynai E1 - skveras)
-  Bendro naudojimo teritorija (Urbanizuotų teritorijų viešosios erdvės B3 - alkštė)
-  Registruotų sklypų ribos
-  Esami pastatai ir statiniai
-  Esami medžiai
-  Infrastruktūros teritorija
-  Vieta meniniam akcentui ar monumentui
-  Formuojami nauji želdiniai
-  Esamos kultūros paveldo objektų teritorijos

## PASŪLYMAI

- Kadangi šią viešąją miesto erdvę kerta gatvė (Bokščių g.), nustatomi du skirtingi minimos teritorijos viešosios miesto erdvės teritorijų sklypai: Abiejų šių erdvių charakteriai ženkliai skiriasi, todėl pirmąją jų siūloma vadinti "Kuršių alkšte" (2.2.5.A.), o antrąją - "Skveru tarp Bokščių ir Puodžių gatvių" (2.2.5.B.).
  - 2.5.A. (Kuršių alkštė).** Pagrindinis šios vietos tvarkymo uždavinys - atkurti pokariu sunykusius urbanistinės struktūros elementus - gatvių tinklą ir ją supančio užstatymo formuojamas aplinkos erdvės, o taip pat turint tikslą, kad ši vieta tarnautų ir planuojamos žalių viešųjų erdvių jungties tarp Skulptūrų parko bei būsimos "Mėmelio miesto" grandimi. Tuo tikslu siūloma:
    - Pratęsti iki pat Jūrininkų tako pravažavimą - gatvele, jungiančią Naująją uosto gatvę su Jūrininkų taku, o taip pat ir pratęsus Vytauto gatvės trasą iki susikirtimo su aukščiausia minima gatvele. Nustatant viešosios erdvės teritorijos ribas šios gatvelės formuojamos kaip servitutinai bendro naudojimo (alkštės) teritorijoje. Gatvelės būtų įrengiamos minimalaus pločio, su taip pat minimalaus pločio šaligatviais, tačiau naudojamos tik pėstiesiems, transporto įvažiavimą į šias naujai suformuotas jų atkarpas, užtvėrus fizinėmis teritorijos tvarkymo priemonėmis (dekoratyviniais stulpeliais ar pan.).
    - Koncepcijoje siūloma sutvarkyti (įrengti kaip gatvę) ir priešais alkštę esantį Jūrininkų taką - išgrindžiant jo važiuojamąją dalį bei šaligatvius. Tokio pobūdžio Jūrininkų taką gatvę pratęsti iki pat jo susikirtimo su Jūros gatve ir iki sankryžos su Naująja uosto gatve. Tai būtų aktualu ir S. Dachno mokyklos reikmėms (tėvams automobiliais atvežti ar pasiimti savusius vaikus).
  - Šalia Simono Dachno pagrindinės mokyklos plyninį Kuršių alkštę ateišyje tvarkyti sutelkiant įai vyraujančių grįštos alkštės pavidalą - atsižvelgus į mokyklos gretinymą bei jos poreikius. Alkšteje taip pat numatoma vieta dekoratyviai skulptūrai ar monumentui.
- Teritorijai nustatomas bendro naudojimo teritorijos naudojimo būdas. Naudojimo pobūdis - Urbanizuotų teritorijų viešosios erdvės (Alkštė).**
- 2.2.5.B. Skveras tarp Bokščių ir Puodžių gatvių.** Šią, likusią tarp Puodžių ir Bokščių gatvių esančią viešąją erdvę, nustatčius jos teritorijos ribas, siūloma toliau tvarkyti kaip atskirąjį želdyną (skverą), komponuojant aplinką daugiau dekoratyvinių želdinių tvarkymo priemonėmis nei grindiniais, tuo pačiu intensyviau jos apželdinimą. Tuo pačiu ji taip pat tarnautų aukščiausia minėtos planuojamos žalių viešųjų erdvių jungties tarp Skulptūrų parko bei būsimos "Mėmelio miesto" grandimi.
- Teritorijai nustatomas Atskirųjų želdynų naudojimo būdas. Naudojimo pobūdis - rekreacinės paskirties želdynai (Skveras).**

Arestato Nr. 0428		Objektas: KLAIPĖDOS Miesto viešosio naudojimo ERDVIŲ Miesto istorinėje dalyje (U 16) DETALUSIS PLANAS	Lapų Nr.	5
A669	PV	A. Gučas	2012	
	Arch.	L. Petrauskienė	2012	
Etapas		Planavimo organizatorius:		
		Klaipėdos miesto savivaldybės administracijos direktorius		