



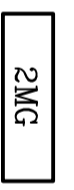
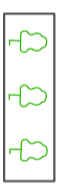








#### SUTARTINIAI ŽYMĖJIMAI

-  Planuojamos teritorijos ribos
-  Planuojamo sklypo riba
-  Atskirųjų želdynų teritorija (Apsauginės ir ekologinės paskirties želdynai E3 - sanitarinės apsaugos zona)
-  Registruotų sklypų ribos
-  Esami pastatai ir statiniai
-  Esami medžiai
-  Formuojami nauji želdiniai
-  Ankščiau detalčiai suplanuota komercinė teritorija
-  Esamos kultūros paveldo objektų teritorijos
-  Numatoma lauko kavinės vieta

#### PASIŪLYMAI

Skveras savaja disklokacija tarp transporto magistralės ir Autobusų stoties, mažu užimamu plotu, nėra tinkamas miestiečių poilsiui. Nustatomos teritorijos ribos, numatoma galima paskirtis - sanitarinis želdynas bei vieta autobusų keitviamams, palankiu oru, esant laiko, žaliwoje aplinkwoje palaukti savojo autobuso. Tokia kryptini turėtų būti toliau tvarkoma jo teritorija bei želdiniai. Toliau tvarkant skverelį, būtų tikslinga želdiniai galimai atsiirboti nuo transporto magistralės - (Priestočio gatvės). Skverelis turėtų tapti bendros - Priestočio sodo, Geležinkelio stoties ir jos aikštės, bei Autobusų stoties viešųjų erdvių aplinkos vienu iš jungiančiųjų elementų.

**Teritorijai nustatomas Atskirųjų želdynų naudojimo būdas. Naudojimo pobūdis - apsauginis ir ekologinės paskirties želdynas.**

Aušėšų sistema – Baltijos		
Koordinatinių sistema – LKS 94		
Paviršius	Paviršius	
Duktorinis	A. Kaldžiūnė	
Pač. Darbininkai	A. Kaldžiūnė	
Coordinatinės	A. Kaldžiūnė (KATV-217)	
Vykdytojas	S. Štikonas	
Užsakovo	UAB "URBANISTIKA"	

<b>Urbanistika</b> UZDARŲŲ ARČINE BENDROVE		Objektas: KLAIPĖDOS MIEŠTO VIEŠOJO NAUDOJIMO ERDVŲ MIEŠTO ISTORINĖJE DALIJE (U 16) DETALUSIS PLANAS	
A659	PV	A. Gudėš	2012
	Arch.	L. Petrauskienė	2012
Etapas		Planavimo organizatorius:	Kompl. Nr. U-0967
DP		Klaipėdos miesto savivaldybės administracijos direktorius	Lapas 9
			Lapų 11