







SUTARTINIAI ŽYMĖJIMAI

-  Planuojamos teritorijos ribos
-  Planuojamo sklypo riba (pagal 2006m. 02mėn. 15d. suderintą Skvero Bokštų gatvėje TP)
-  Atskirųjų želdynų teritorija (rekreacinės paskirties želdynai E1 - skveras)
-  Registruotų sklypų ribos
-  Esami pastatai ir statiniai
-  Esami medžiai

PASŪLYMAI

Atsižvelgiant į pakitusią urbanistinę skvero aplinką - tai yra pavienis skveras užstatytoje miesto aplinkoje - greitinybėje įrengtą požeminį garažą bei įvažiavimą, į jį o taip pat pagal 1998 detaliojo plano koncepciją 2005 m. parengtą ir 2006 m. suderintą Skvero Bokštų gatvėje (sutvarkymo) techninį projektą, nustatomos šio želdyno ribos. Tuo pačiu, remiantis šio projekto sprendimais nustatomi tvarkymo režimai. Atsiradus poreikiui plėsti požeminį garažą po esamu skveru, reikėtų rengti naują šios teritorijos detalų planą, kartu atliekant jos archeologinius tyrimus.

Teritorijai nustatomas Atskirųjų želdynų naudojimo būdas. Naudojimo pobūdis - Rekreatinės paskirties želdynai (Skveras).

Aušėlių sistema – Baltijos	
Koordinatinių sistema – LKS 94	
Paraišys	V. Pavardė
Projektorius	A. Kadailienytis
Projektoriaus	A. Kadailis
Coordinating	A. Kadailis UAB "URBANISTIKA"
Projektorius	S. Štikonas
Projektorius	UAB "URBANISTIKA"

Atestato Nr. 0428	Urbanistika UAB "URBANISTIKA" BENDROVE	Objektas: KLAIPĖDOS MIESTO VIEŠOJO NAUDOJIMO ERDVIŲ MIESTO ISTORINĖJE DALIJE (U 16) DETALUSIS PLANAS
A699	PV A. Gudės	2012
	Arch. L. Petrauskienė	2012
Planavimo organizatorius:		Koncepcija, Ferdinando skveras M 1:1000
Etapas DP	Planavimo miesto savivaldybės administracijos direktorius	Kompl. Nr. U-0967
		Lapas 10
		Lapų 11