



**KLAIPĖDOS MIESTO SAVIVALDYBĖS
ADMINISTRACIJOS DIREKTORIUS**

ISAKYMAS

**DĖL ŽEMĖS SKLYPO KLAIPĖDOJE, MEDELYNO G. 66, PLANO, PRILYGINAMO
DETALIOJO TERITORIJŲ PLANAVIMO DOKUMENTUI, PATVIRTINIMO**

2011 m. balandžio 22 d. Nr. AD1-768
Klaipėda


Vadovaudamasis Lietuvos Respublikos vietos savivaldos įstatymo 29 straipsnio 8 dalies 2 punktu, Lietuvos Respublikos teritorijų planavimo įstatymo 21 straipsnio 3 dalimi, Lietuvos Respublikos Vyriausybės 2010 m. liepos 21 d. nutarimu Nr. 1124 patvirtinto Žemės sklypo plano, prilyginamo detaliojo teritorijų planavimo dokumentui, rengimo, derinimo ir tvirtinimo miestų teritorijose tvarkos aprašo 40 punktu, atsižvelgdamas į uždarosios akcinės bendrovės „Studijas 33“ 2011-04-06 prašymą:

1. Tvirtinu žemės sklypo Klaipėdoje, Medelyno g. 66, planą, prilyginamą detaliojo teritorijų planavimo dokumentui (sprendimų brėžinys pridedamas).

2. Nustatau, kad patvirtintas žemės sklypo planas, prilyginamas detaliojo teritorijų planavimo dokumentui, įsigalioja kitą dieną po šio įsakymo paskelbimo Klaipėdos miesto savivaldybės interneto tinklalapyje.

Šis įsakymas gali būti skundžiamas Lietuvos Respublikos administracinių bylų teisenos įstatymo nustatyta tvarka Klaipėdos apygardos administraciniam teismui.

L. e. Savivaldybės administracijos direktoriaus pareigas



Aloyzas Každalevičius

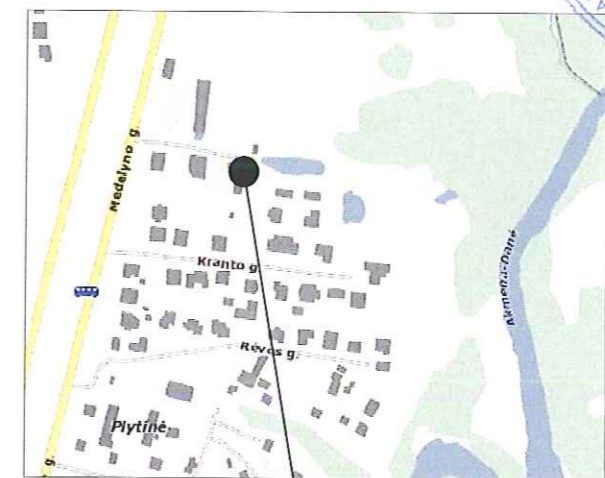
ŽEMĖS SKLYPO PLANO, PRILYGINAMO DETALIOJO TERITORIJŲ PLANAVIMO DOKUMENTUI, LENTELĖ

Sklypo Nr.	Suformuoto žemės sklypo plotas (m²)	Sklypo kampų žymėjimas	Sklypo kampų koordinatės		Žemės sklypo ribų ilgiai		Žemės sklypo naudojimo paskirtis, naudojimo būdas ir pobūdis	Statinių aukštis (m)	Užstatymo tankumas	Duomenys apie žemės naudojimo apribojimus		Žemės sklypo duomenys			
			X	Y	Sklypo kampų Nr.	Atstumai (m)				Spec. žemės naudojimo sąlygos	Servitutas	Formuojamų sklypų adresas		Suformuoto žemės sklypo savininkas (naudotojas)	Su dokumentu asmeniškai susipažinavus ir sprendiniams pritarus. Pasiūlymų, pasiūlymų neturiu
												Savivaldybė	Gatvė, namo Nr.		
1	1676	1	6185268.04	320231.65	1-2	20.39	1. Žemės sklypo paskirtis - kitos paskirties žemė; 2. Žemės sklypo naudojimo būdas - teritorija, skirta gyvenamųjų namų statybai (G) 3. Žemės sklypo naudojimo pobūdis - vienbučių ir dvibučių gyvenamųjų pastatų statybos (G1)	12	0.24	1. Elektros linijų apsaugos zonos (VI) 2. Vandentiekio, lietaus ir fekalinės kanalizacijos tinklų ir įrenginių apsaugos zonos (XLIX)	1. Nėra	Klaipėdos miesto	Medelyno g. 66	Linas Žiems	Parašas
		2	6185270.20	320211.37	2-3	8.48									
		3	6185271.21	320202.95	3-4	0.73									
		4	6185272.02	320203.04	4-5	19.58									
		5	6185291.50	320205.11	5-6	32.51									
		6	6185323.82	320208.56	6-7	9.42									
		7	6185322.71	320217.91	7-8	22.2									
		8	6185320.28	320239.98	8-9	17.88									
		9	6185302.45	320238.11	9-10	18.82									
		10	6185283.71	320236.35	10-11	16.86									
		11	6185267.03	320233.91	11-12	2.35									
		12	6185267.39	320231.59	12-1	0.65									
2	3272	7	6185322.71	320217.91	7-13	20.18	1. Ryšių linijų apsaugos zonos (I); 2. Elektros linijų apsaugos zonos (VI); 3. Dujotiekių apsaugos zonos (IX); 4. Vandentiekio, lietaus ir fekalinės kanalizacijos tinklų ir įrenginių apsaugos zonos (XLIX) 5. Nekilnojamoji kultūros vertybių teritorija ir apsaugos zonos (XIX) - Purnalių piliakalnio su gyvenviete vizualinė apsaugos zona (unikalus Nr. 23773) plotas - 1050 m2	12	0.15	1. Nėra	Klaipėdos miesto	Medelyno g. 66	Gintaras Stanelis	Parašas	
		13	6185342.39	320222.18	13-14	13.53									
		14	6185344.14	320235.59	14-15	4.44									
		15	6185347.53	320238.46	15-16	21.52									
		16	6185337.42	320257.45	16-17	6.21									
		17	6185331.36	320256.21	17-18	9.06									
		18	6185322.45	320254.68	18-19	9.92									
		19	6185312.48	320254.58	19-20	3.60									
		20	6185308.98	320255.43	20-21	7.12									
		21	6185301.87	320255.47	21-22	10.64									
		22	6185298.91	320265.69	22-23	50.57									
		23	6185248.81	320258.80	23-24	28.31									
		24	6185220.97	320253.66	24-25	26.88									
		25	6185224.28	320228.98	25-26	8.74									
		26	6185232.97	320227.91	26-27	12.59									
		27	6185245.49	320229.24	27-28	1.12									
		28	6185245.99	320230.24	28-29	21.38									
		29	6185266.95	320234.41	29-11	0.50									
11	6185267.03	320233.91	11-10	16.86											
10	6185283.71	320236.35	10-9	18.82											
9	6185302.45	320238.11	9-8	17.93											
8	6185320.28	320239.98	8-7	22.2											

PATVIRTINTA
Klaipėdos miesto savivaldybės administracijos
direktorius 2011 m. *balandžio 28 d.*
įsakymu Nr. AD1- *468*



SITUACIJOS SCHEMA

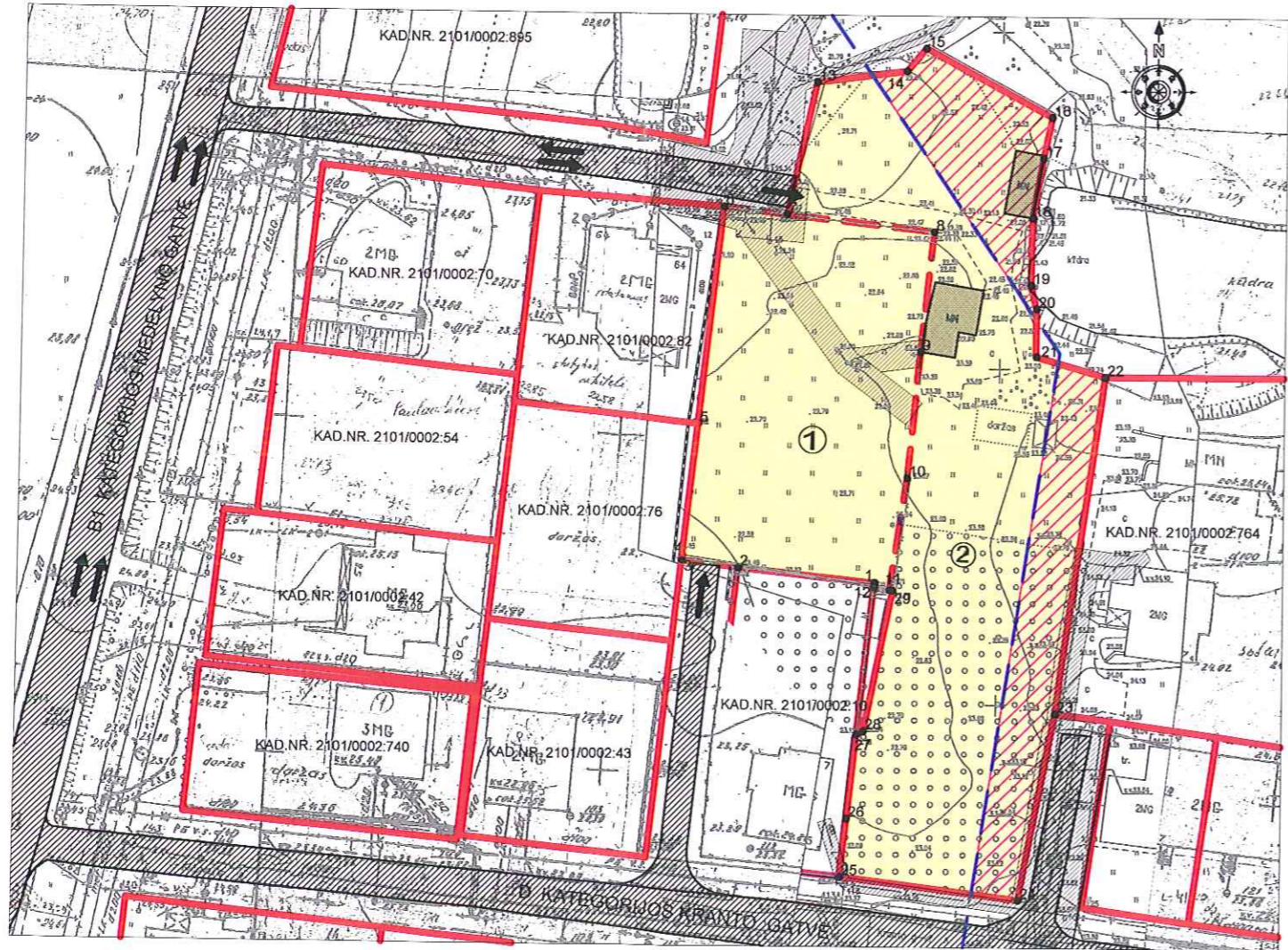


PLANUOJAMA TERITORIJA

SUTARTINIAI ŽYMĖJIMAI

①	SKLYPO NUMERIS
	ESAMI STATINIAI IR ĮRENGINIAI
	FORMUOJAMŲ ŽEMĖS SKLYPŲ RIBOS
	ESAMOS ŽEMĖS SKLYPŲ RIBOS
	PURMALIŲ PILIAKALNIO SU GYVENVIETE VIZUALINĖS APSAUGOS ZONOS RIBA
	KOMPLEKSO VIZUALINĖS APSAUGOS ZONA
	ESAMŲ INŽINERINIŲ TINKLŲ APSAUGOS ZONA
	ESAMOS GATVĖS, PRIVAŽIAVIMAI
	ĮVAŽIAVIMAS - IŠVAŽIAVIMAS, EISMO KRYPTYS

PASTABA:
1. ĮVAŽIAVIMO VIETA Į PROJEKTUOJAMUS SKLYPUS TIKSLINAMA TECHNINIO PROJEKTO RENGIMO METU.



Atestato Nr.	S33 STUDIJAS3	Danės g.43, Klaipėda www.s33.lt ; info@s33.lt			ŽEMĖS SKLYPO PLANAS MEDELYNŲ G. 66 KLAIPĖDOJE, PRILYGINAMAS DETALIOJO TERITORIJŲ PLANAVIMO DOKUMENTUI	Laida:
16946	DPS:	M.ŠEŠKAUSKAS	2011			1
25026	DPS:	J. COMIENĖ	2011			Lapas: Lapų:
					ŽEMĖS SKLYPO PLANAS (SPRENDINIŲ BRĖŽINYS) M 1:1000	1 1