



**KLAIPĖDOS MIESTO SAVIVALDYBĖS
ADMINISTRACIJOS DIREKTORIUS**

**ĮSAKYMAS
DĖL ŽEMĖS SKLYPO KLAIPĖDOJE, SKAUTŲ G. 19, PLANO, PRILYGINAMO
DETALIOJO TERITORIJŲ PLANAVIMO DOKUMENTUI, PATVIRTINIMO**

2011 m. liepos 14 d. Nr. AD1-1421
Klaipėda

Vadovaudamasi Lietuvos Respublikos vietos savivaldos įstatymo 29 straipsnio 8 dalies 2 punktu, Lietuvos Respublikos teritorijų planavimo įstatymo 21 straipsnio 3 dalimi, Lietuvos Respublikos Vyriausybės 2010 m. liepos 21 d. nutarimu Nr. 1124 patvirtinto Žemės sklypo plano, prilyginamo detaliojo teritorijų planavimo dokumentui, rengimo, derinimo ir tvirtinimo miestų teritorijose tvarkos aprašo 40 punktu ir atsižvelgdama į Silvos Burbienės 2011-07-07 prašymą:

1. Tvirtinu žemės sklypo Klaipėdoje, Skautų g. 19, planą, prilyginamą detaliojo teritorijų planavimo dokumentui (sklypo planas pridedamas).

2. N u s t a t a u, kad patvirtintas žemės sklypo planas, prilyginamas detaliojo teritorijų planavimo dokumentui, įsigalioja kitą dieną po oficialaus informacinio pranešimo vietinėje spaudoje apie jo patvirtinimą ir viso teritorijų planavimo dokumento paskelbimo Klaipėdos miesto savivaldybės interneto tinklalapyje.

Šis įsakymas gali būti skundžiamas Lietuvos Respublikos administracinių bylų teisenos įstatymo nustatyta tvarka Klaipėdos apygardos administraciniam teismui.

Savivaldybės administracijos direktorė

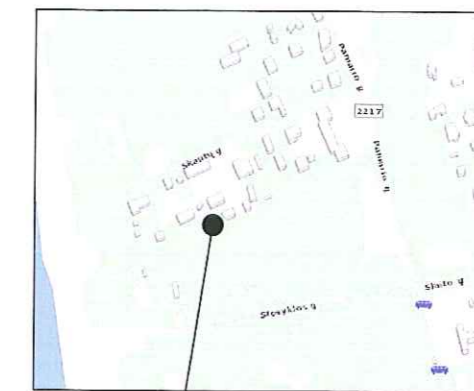


Judita Simonavičiūtė


ŽEMĖS SKLYPO PLANO, PRILYGINAMO DETALIOJO TERITORIJŲ PLANAVIMO DOKUMENTUI, LENTELE

Sklypo Nr.	Suformuoto žemės sklypo plotas (m ²)	Sklypo kampų žymėjimas	Sklypo kampų koordinatės		Žemės sklypo ribų ilgiai		Žemės sklypo naudojimo paskirtis, naudojimo būdas ir pobūdis	Statinių aukštis (m)	Užstatymo tankumas	Užstatymo intensyvumas	Duomenys apie žemės naudojimo apribojimus		Žemės sklypo duomenys			
			X	Y	Sklypo kampų Nr.	Atstumas (m)					Spec. žemės naudojimo sąlygos	Servitutas	Formuojamų sklypų adresas		Suformuoto žemės sklypo savininkas (naudotojas)	Su dokumentu asmeniškai susipažinau ir sprendiniams pritariu. Pasiūlymų, pasiūlymų neturiu
													Savivaldybė	Gatvė, namo Nr.		
1	598	1	6185175.52	316867.52	1-2	23.96	1. Žemės sklypo paskirtis - kitos paskirties žemė; 2. Žemės sklypo naudojimo būdas - rekreacinė teritorija; 3. Žemės sklypo naudojimo pobūdis - ilgalaikio (stacionaraus) poilsio pastatų statybos.	Vieno aukšto su mansarda	0.20	0.20	1. Elektros linijų apsaugos zonos (VI); 2. Dujotiekių apsaugos zonos (IX) 3. Vandentiekio, lietaus ir fekalinės kanalizacijos tinklų ir įrenginių apsaugos zonos (XLI, XLI, XLI) 4. Kurortų apsaugos zona (XVI)	1.Nėra	Klaipėdos miesto	Skautų g. 19	Silva Burbienė	
		2	6185198.70	316873.57	2-3	23.70										
		3	6185209.16	316894.83	3-4	19.92										
		4	6185190.90	316902.78	4-1	38.47										
2	639	3	6185209.16	316894.83	4-3	19.92	Vieno aukšto su mansarda	0.20	0.20	1. Elektros linijų apsaugos zonos (VI); 2. Dujotiekių apsaugos zonos (IX) 3. Vandentiekio, lietaus ir fekalinės kanalizacijos tinklų ir įrenginių apsaugos zonos (XLI, XLI, XLI) 4. Kurortų apsaugos zona (XVI)	1.Nėra	Klaipėdos miesto	Skautų g. 19	Silva Burbienė		
		4	6185190.90	316902.78	3-5	31.03										
		5	6185222.86	316922.68	5-6	21.35										
		6	6185203.28	316931.17	6-7	30.97										

SITUACIJOS SCHEMA



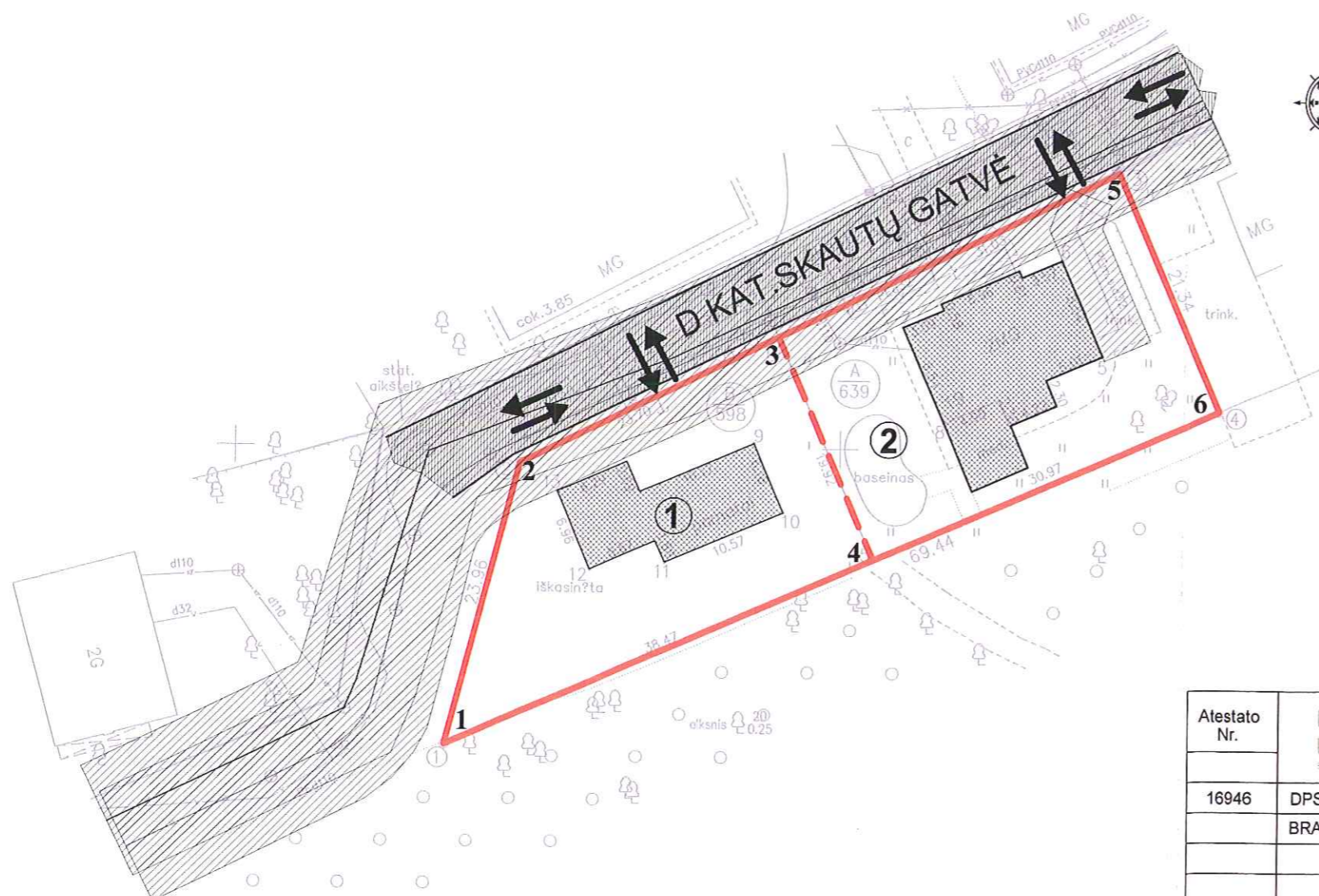
PLANUOJAMAS SKLYPAS



SUTARTINIAI ŽYMĖJIMAI

①	SKLYPO NUMERIS
	ESAMI STATINIAI IR ĮRENGINIAI
	FORMUOJAMŲ ŽEMĖS SKLYPŲ RIBOS
	ESAMOS ŽEMĖS SKLYPŲ RIBOS
	ESAMŲ INŽINERINIŲ TINKLŲ APSAUGOS ZONA
	ESAMOS GATVĖS, PRIVAŽIAVIMAI
	ĮVAŽIAVIMAS - IŠVAŽIAVIMAS, EISMO KRYPTYS

PASTABA:
1. ĮVAŽIAVIMO, IŠVAŽIAVO VIETA Į SKLYPĄ TIKSLINAMA TECHNINIO PROJEKTO RENGIMO METU



Atestato Nr.	S33 Danės g.43, Klaipėda www.s33.lt ; info@s33.lt			ŽEMĖS SKLYPO SKAUTŲ G.19 KLAIPĖDOJE, PLANAS PRILYGINAMAS DETALIOJO TERITORIJŲ PLANAVIMO DOKUMENTUI	
16946	DPS:	M.ŠEŠKAUSKAS	2011	ŽEMĖS SKLYPO PLANAS (SPRENDINIŲ BRĖŽINYS) M 1:500	
	BRAIŽĖ:	J. COMIENĖ	2011		
				Laida:	1
				Lapas:	1
				Lapų:	1