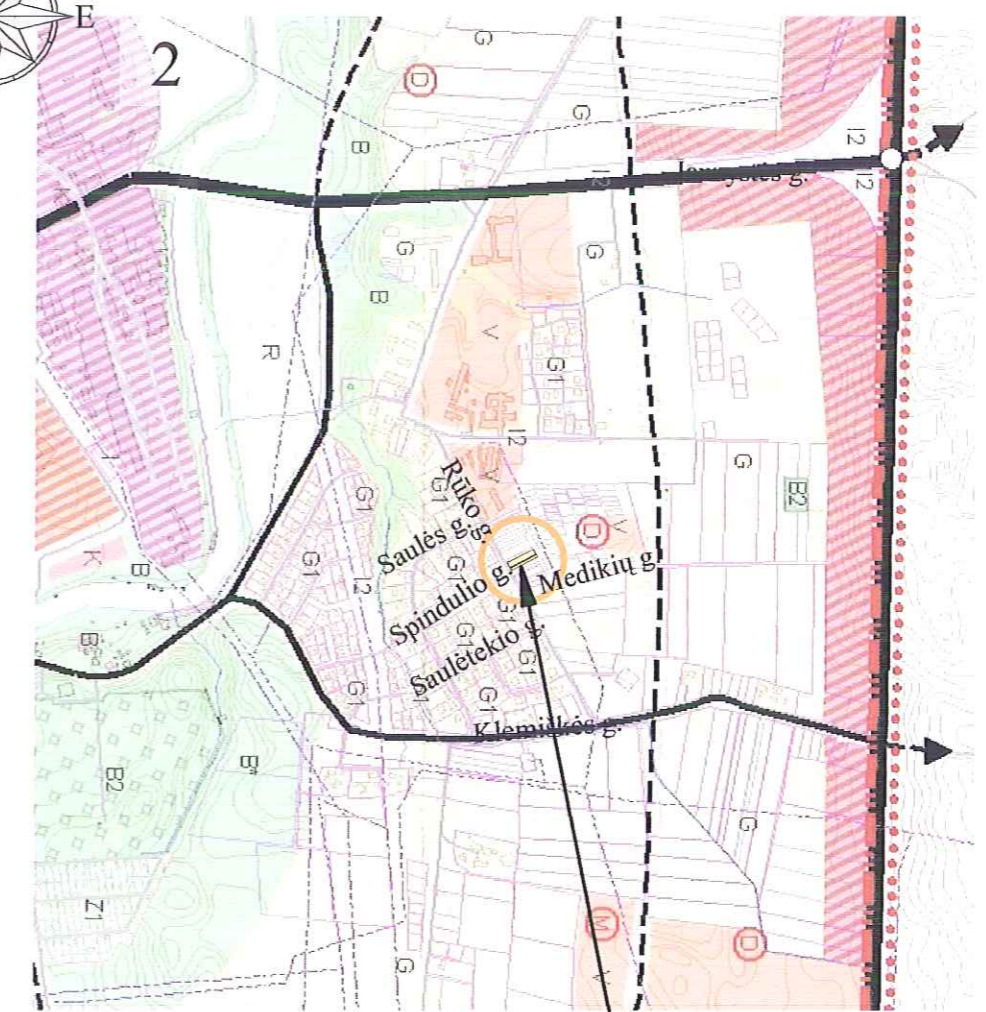



PLANUOJAMA TERITORIJA

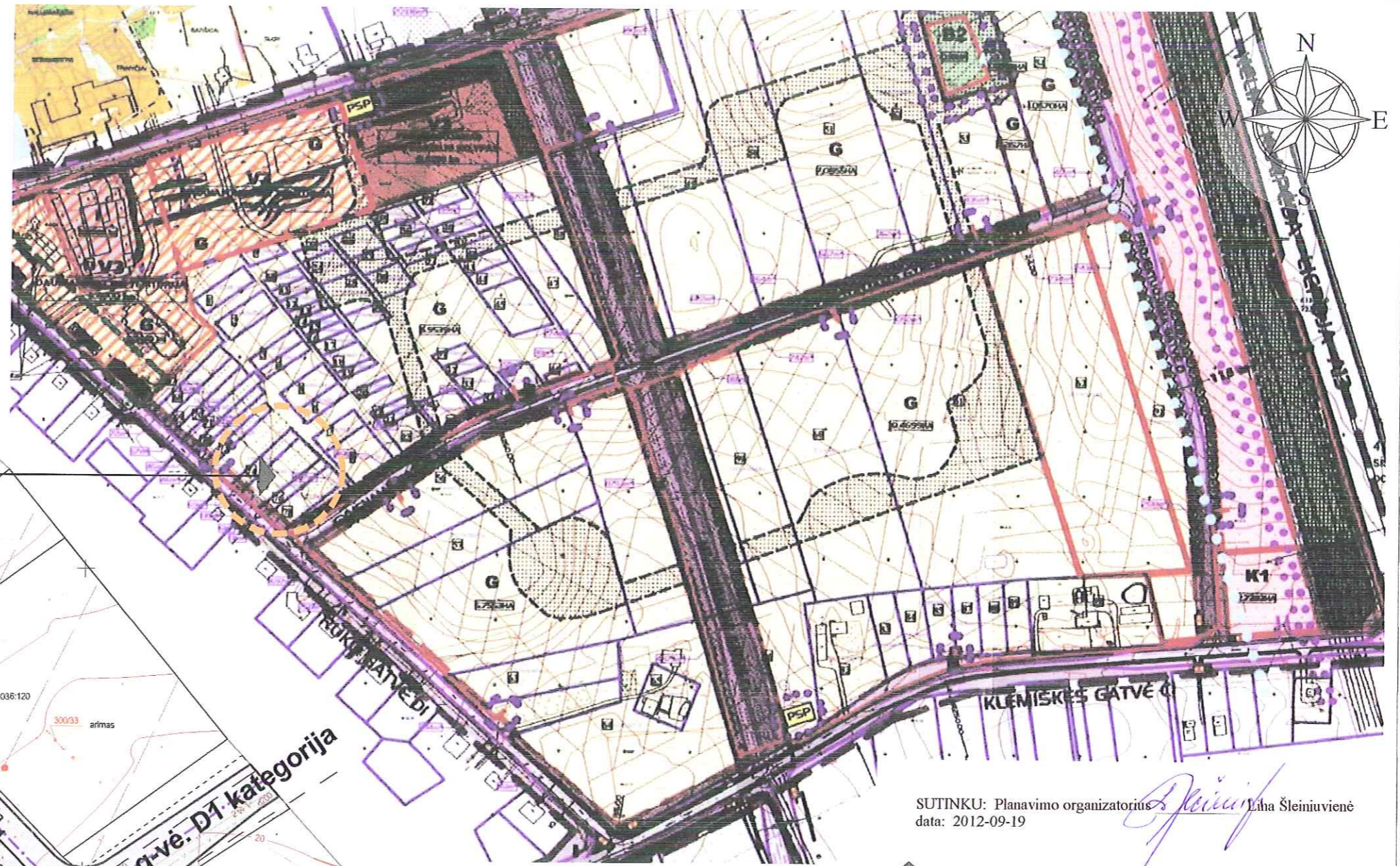


- PLANUOJAMA TERITORIJA
- 1- Klaipėdos m. ortofoto plano ištrauka
- 2- Klaipėdos m. bendrojo plano ištrauka

|  |  |                                 |         |                 |
|--|--|---------------------------------|---------|-----------------|
| <b>G.VAUPŠO PROJEKTAVIMO F.</b>                |  |                                 |         |                 |
| K-11-2   | Žemės sklypų, kurių kadastriniai numeriai 2101/0036:187 ir 2101/0036:27, buvusiame Paupių kaime, Klaipėdoje detalusis planas |                                 |         |                 |
| Planavimo organizatorius:<br>Lina Šleiniuvienė |  | SITUACIJOS SCHEMA<br>KONCEPCIJA |         |                 |
| Proj.vadovas G. Vaupšas                        | kv.at.245  | Mastelis                        | Stadija | Lapas<br>Dpl 01 |
|  |  |                                 |         | Lapų            |

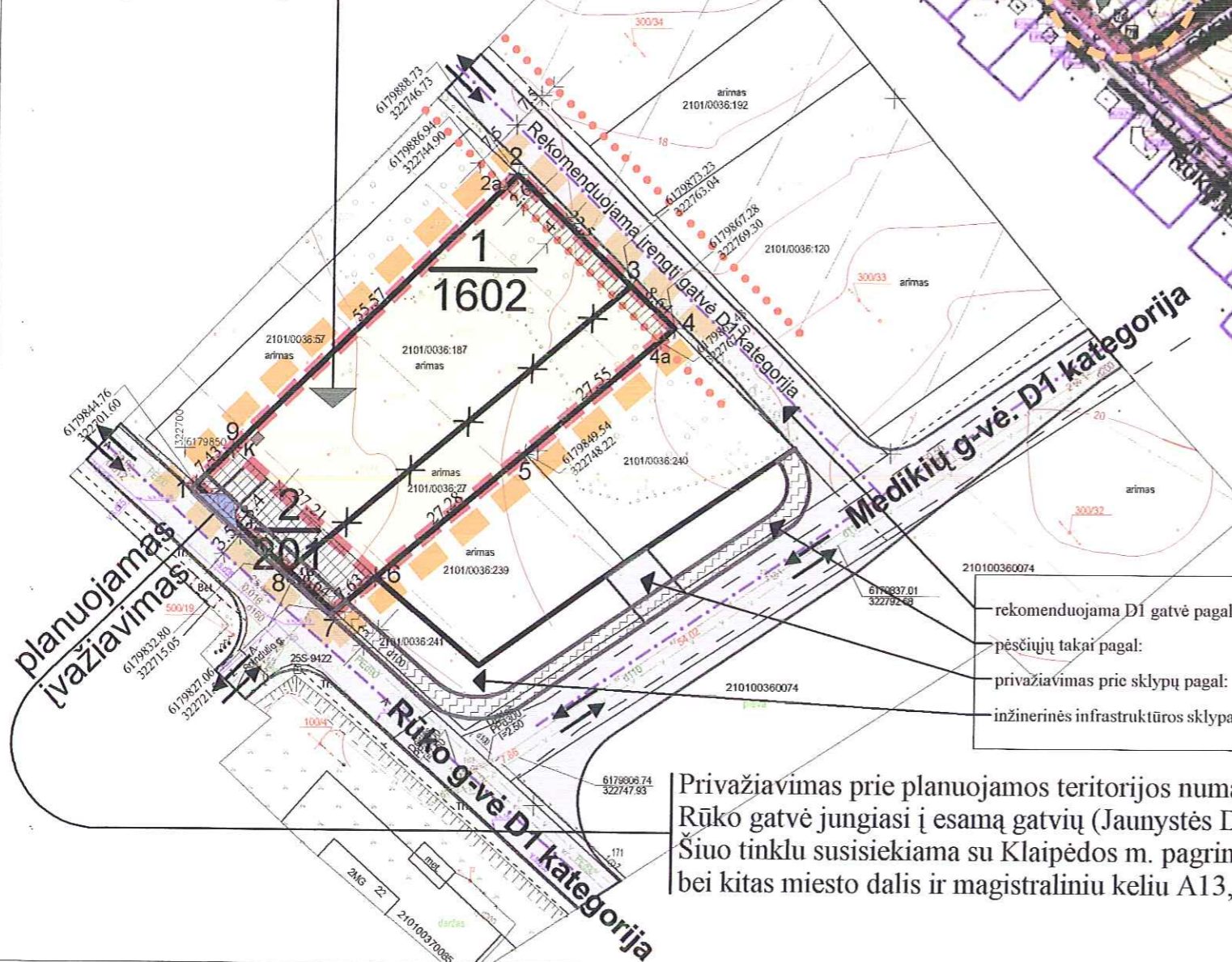


| PAVADINIMAS                                     | ŽYMĖJIMAI                          |
|---|------------------------------------|
| 1 Gyvenamoji teritorija                         | žiūr. bendrąjį ir specialųjį planą |
| 2 Vienbučių ir dvibučių gyvenamųjų namų statyba |                                    |
| 3 Susisiekimo ir inžin. tinklų koridorams       |                                    |
| 4 Projektuojamų sklypų ribos                    |                                    |
| 5 Detaliojo plano galiojimo riba                |                                    |
| 6 Planuojamas įvažiavimas į sklypą              |                                    |
| 7 Esamo eismo kryptys                           |                                    |



Detaliojo plano susisiekimo sistemos sprendiniai

Planuojama teritorija



SUTINKU: Planavimo organizatorius Lina Šteiniuvienė  
 data: 2012-09-19

Teritorijos tarp magistralinio kelio Nr.A13 „Klaipėda-Liepoja“, Klemiškės, Rūko ir Jaunystės gatvių Klaipėdoje infrastruktūros plėtros schema-specialusis planas (patvirtintas Klaipėdos m. sav.tarybos 2008-02-28 sprendimu Nr.T2-48, registro Nr.08-15) - ištrauka

Žemės sklypų, kurių kadastriniai numeriai 2101/0036:99 ir 2101/0036:61, buvusiame Paupių kaime, Klaipėdoje detaliojo plano (patvirtintas Klaipėdos m.sav.administracijos direktoriaus 2010-01-19, įsakymu Nr.AD1-85, registro Nr.10-1) sprendinius

- rekomenduojama D1 gatvė pagal:
- pėsčiųjų takai pagal:
- privažiavimas prie sklypų pagal:
- inžinerinės infrastruktūros sklypas pagal:

Privažiavimas prie planuojamos teritorijos numatytas iš esamos Rūko gatvės D1 kategorijos. Rūko gatvė jungiasi į esamą gatvių (Jaunystės D1, Medikių D1, Klemiškės C1) tinklą. Šiuo tinklu susisiekama su Klaipėdos m. pagrindinėmis gatvėmis, vedančiomis į centrinę bei kitas miesto dalis ir magistraliniu keliu A13, vedančiu į kitus miestus.

| G.VAUPŠO PROJEKTAVIMO F.                       |  |                                  |                |                 |      |
|--|--|----------------------------------|----------------|-----------------|------|
| K-11-2   | Žemės sklypų, kurių kadastriniai numeriai 2101/0036:187 ir 2101/0036:27, buvusiame Paupių kaime, Klaipėdoje detalusis planas |                                  |                |                 |      |
| Planavimo organizatorius:<br>Lina Šteiniuvienė |  | SUSISIEKIMO SISTEMOS SPRENDINIAI |                |                 |      |
| Proj.vadovas G. Vaupšas                        | kv.at.245  | Mastelis<br>1:500                | Stadija<br>Dpl | Lapas<br>Dpl 03 | Lapų |