



**KLAIPĖDOS MIESTO SAVIVALDYBĖS
ADMINISTRACIJOS DIREKTORIUS**

**ISAKYMAS
DĖL ŽEMĖS SKLYPO ŠILUTĖS PL. 43 A, KLAIPĖDOJE,
DETALIOJO PLANO PATVIRTINIMO**

2009 m. gruodžio 24 d. Nr. AD1-2089
Klaipėda

Vadovaudamasis Lietuvos Respublikos vietos savivaldos įstatymo 29 straipsnio 8 dalies 2 punktu, Lietuvos Respublikos teritorijų planavimo įstatymo 26 straipsnio 4 ir 8 dalimis, Klaipėdos miesto savivaldybės tarybos 2009 m. lapkričio 26 d. sprendimu Nr. T2-390 „Dėl pavedimo Klaipėdos miesto administracijos direktoriui tvirtinti specialiuosius ir detaliuosius planus bei netekusiu galios“ bei atsižvelgdamas į Klaipėdos apskrities viršininko administracijos teritorijų planavimo dokumento 2009 m. lapkričio 30 d. patikrinimo aktą Nr. PL-508-(14.16) :

1. T v i r t i n u žemės sklypo Šilutės pl. 43 A, Klaipėdoje, detalų planą (pridedamas teritorijos tvarkymo ir naudojimo režimų brėžinys, inžinerinių tinklų išdėstymo brėžinys).
 2. N u s t a t a u, kad patvirtintas detalusis planas įsigalioja kitą dieną po oficialaus informacinio pranešimo vietinėje spaudoje apie jo patvirtinimą ir viso detaliojo plano paskelbimo Klaipėdos miesto savivaldybės interneto tinklalapyje.
- Šis įsakymas gali būti skundžiamas Lietuvos Respublikos administracinių bylų teisenos įstatymo nustatyta tvarka.

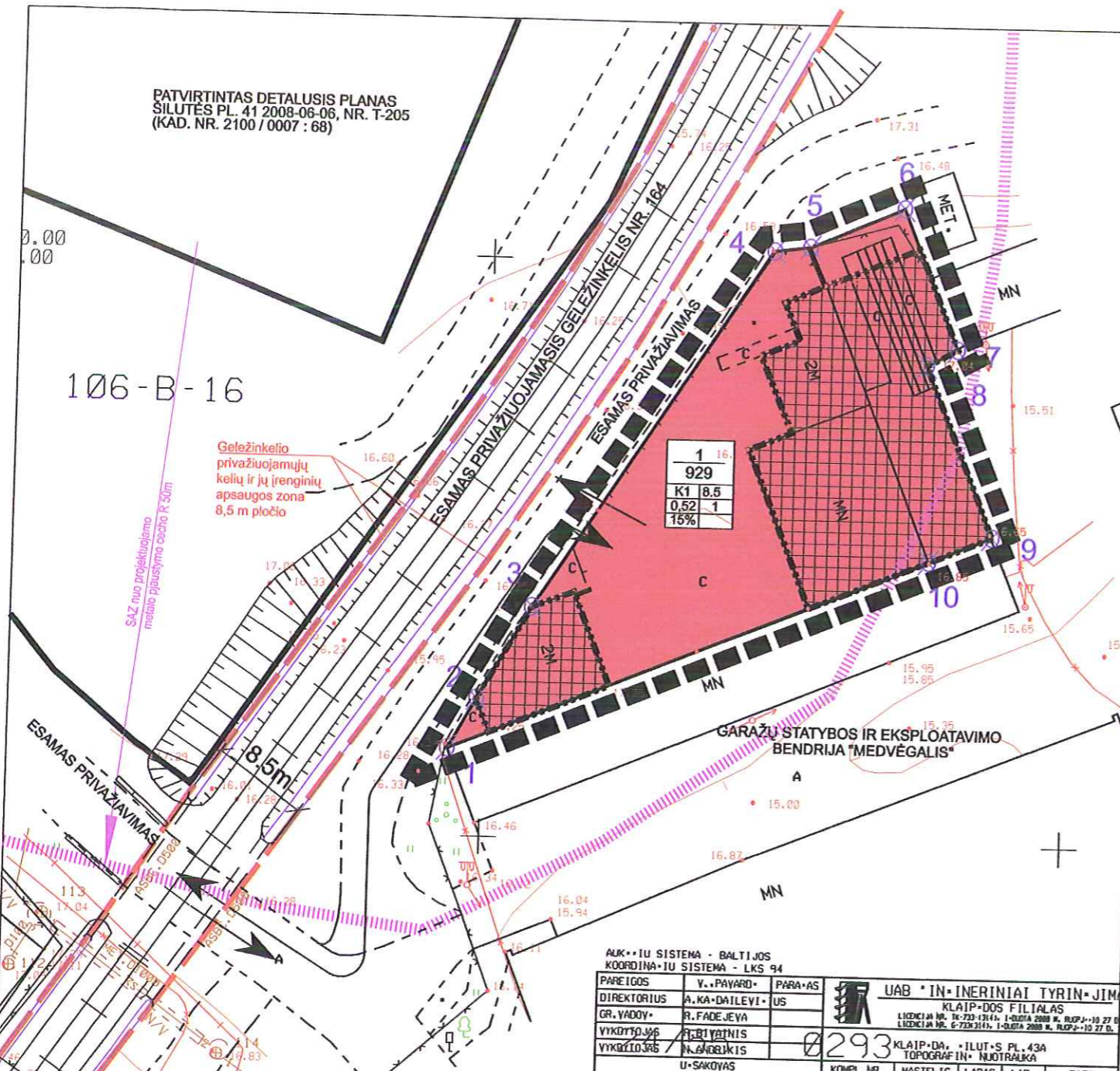
Savivaldybės administracijos direktorius



Aloyzas Každailėvičius

PATVIRTINTAS DETALUSIS PLANAS
ŠILUTĖS PL. 41 2008-06-06, NR. T-205
(KAD. NR. 2100/0007:68)

PATVIRTINTA
Klaipėdos miesto savivaldybės
administracijos direktoriaus
2009 m. gruodžio 21 d. sprendimu Nr. AD-2089



SUTARTINIAI ŽENKLAI		TERITORIJOS TVARKYMO IR NAUDOJIMO REŽIMAI	KITI ŽENKLAI
1	929	SKLYPO NUMERIS SKLYPO PLOTAS (kv.m)	PRIORITETINIS TERITORIJOS NAUDOJIMO BŪDAS IR POBŪDIS
1	2	1 - ŽEMĖS SKLYPO (TERITORIJOS) NAUDOJIMO BŪDAS AR POBŪDIS K1 - KOMERCINĖS PASKIRTIES OBJEKTŲ TERITORIJOS	KOMERCINĖS PASKIRTIES OBJEKTŲ TERITORIJOS
3	4	2 - LEISTINAS PASTATŲ AUKŠTIS 3 - LEISTINAS ŽEMĖS SKLYPO UŽSTATYMO TANKUMAS 4 - LEISTINAS ŽEMĖS SKLYPO UŽSTATYMO INTENSIVUMAS a - SKLYPO APŽELDINIMAS	PLANUOJAMOS TERITORIJOS RIBA (SUTAMPA SU ŽEMĖS SKLYPO ŠILUTĖS PL.43A RIBOMIS) ESAMI PASTATAI
		ESAMŲ SKLYPŲ RIBOS ŽEMĖS SKLYPO RIBŲ POSŪKIO KAMPAI STATOMŲ STATINIŲ ZONA [VAŽIAVIMAS SKLYPA STATYBOS RIBA APSAUGOS ZONA SANITARINĖ APSAUGOS ZONA	

- PAGRINDINIAI SPRENDINIAI:**
- SKLYPŲ RIBŲ KEITIMAS. DETALIUOJU PLANU SKLYPO RIBOS NEKEIČIAMOS.
 - TERITORIJOS TVARKYMO IR NAUDOJIMO REŽIMO REIKALAVIMAI PLANUOJAMAM SKLYPUI NR. 1 SKLYPAS ŽEMĖS SKLYPO PLOTAS: 929 M² ADRESAS: ŠILUTĖS PL. 43A PRIVALOMIEJI REIKALAVIMAI:
 - PAGRINDINĖ TIKSLINĖ ŽEMĖS NAUDOJIMO PASKIRTIS – KITOS PASKIRTIES ŽEMĖ, ŽEMĖS NAUDOJIMO BŪDAS – KOMERCINĖS PASKIRTIES OBJEKTŲ STATYBOS, POBŪDIS – TERITORIJOS PREKYBOS, SMULKIOS GAMYBOS (MONĖMS STATYTI, ĮRENGTI IR EKSPLOATuoti (GKODAS- TP9, INDEKSAS K1);
 - LEISTINAS PASTATŲ AUKŠTIS – NE DAUGIAU 8,5 M;
 - LEISTINAS ŽEMĖS SKLYPO UŽSTATYMO TANKUMAS – 0,52 (PASTATAIS UŽSTATOMO PLOTO, NUSTATOMO PAGAL SIENŲ IŠORINES RIBAS, SANTYKIS SU VISU ŽEMĖS SKLYPO PLOTU);
 - LEISTINAS ŽEMĖS SKLYPO UŽSTATYMO INTENSIVUMAS – 1 (VISŲ PASTATŲ ANTŽEMINĖS DALIES PATALPŲ BENDROJO PLOTO SUMOS SANTYKIS SU ŽEMĖS SKLYPO PLOTU);
 - PRIVALOMA PASTATUS STATYTI NEPAŽEIDŽIANT STATYBOS RIBOS;
 - SKLYPE ESANČIŲ PASTATŲ INŽINERINIUS TINKLUS JUNGTI PRIE MAGISTRALINIŲ MIESTO INŽINERINIŲ TINKLŲ.
 - PRIVAŽIUOTI IR PRIETI PRIE SKLYPO ESAMU PRIVAŽIAVIMU, PARKAVIMAS NUMATOMAS SKLYPO RIBOSE. PAPILDOMI REIKALAVIMAI: SKLYPO APŽELDINIMAS – 15%.
 - IRENGIMŲ IR STATINIŲ IŠDĖSTYMO POBŪDIS. PASTATUS STATYTI UŽSTATOMOS SKLYPO DALIES RIBOSE. NEDIDELI NUKRYPIMAI, PRIKLAUSANTYS NUO KONKREČIŲ PATALPŲ PROGRAMOS, FUNKCINIŲ-PLANINIŲ SPRENDIMŲ GALIMI, TAČIAU JUOS BŪTINA SUDERINTI SU VISOMIS DERINANČIOMIS VALSTYBINĖMS INSTANCIJOMS. KONKRETŲ PATALPŲ IŠDĖSTYMĄ SPRĘSTI RŪŠIANT PASTATŲ TECHINIUOS PROJEKTUS IR JUOS DERINANT SU ATITINKAMOSIŲ VALSTYBINĖS PRIEŽIŪROS INSTANCIJOMS. Z. VASERIO STATYBOS FIRMA „GRANITAS“ SAVO LĖŠOMIS PRIVALO IŠKELTI LAISVA TERITORIJĄ ESTAKADA, TEPALŲ SURINKIMO CISTERNA, METALO LAUŽŲ IR TEPALŲ SURINKIMO DĖŽĖS (VIETA SUDERINTA SU GARAŽŲ STATYBOS IR EKSPLOATAVIMO BENDRŲJOS „MEDVĖGALIS“ PIRMININKŲ IR PARODYTA SCHEMOJE).
 - SKLYPŲ TVARKYMO IR NAUDOJIMO PARAMETRAI. SKLYPŲ NAUDOJIMO PARAMETRAI YRA ANKSČIAU APRĄŠYTI SPRENDINIŲ PUNKTE 2. PRIEŠ TVARKANT PLANUOJAMĄ SKLYPĄ BŪTINA PARENGTI PROJEKTINĖ DOKUMENTACIJĄ REIKALINGĄ ŠIEMS DARBAMS ATLIKTI (PASTATŲ TECHINIO PROJEKTO SKLYPO SUTVARKYMO DALIS) IR JĄ SUDERINTI SU VALSTYBINĖS PRIEŽIŪROS INSTANCIJOMS.
 - SANITARINIŲ APSAUGOS ZONŲ DUOMENYS. PLANUOJAMAS SKLYPAS PATENKA Į GREITIMŲ SKLYPŲ NUSTATYTAS SANITARINES APSAUGOS ZONAS. 100 M NUO ESAMOS IR NAUJAI PROJEKTUOJAMOS GELEŽINKELIO ATSAKOS, 50 M NUO NUMATOMO STATYTI METALO PJAUSTYMO CECHO ŠILUTĖS PL. 41. PLANUOJAMAME SKLYPE VYKDOMAI VEIKLAI – STATYBINIŲ MEDŽIAGŲ SANDĖLIAVIMUJ- SANITARINĖS ZONOS NENUSTATOMOS.
 - SKLYPE VYKDOMOS VEIKLOS POVEIKIS GYVENAMAJI APLINKAI. SKLYPE VYKDOMA VEIKLA NETURI JOKIO ĮTAKOS ARTIMIAUSIŲ GYVENAMŲJŲ NAMŲ APLINKOS KOKYBEI. ŠALIA PLANUOJAMO SKLYPO NĖRA GYVENAMŲJŲ PASTATŲ, SVEIKATOS APSAUGOS ĮSTAIGŲ, IKI MOKYKLINIO VAIKŲ UGDYMO ĮSTAIGŲ, IKI ARTIMIAUSIO GYVENAMO NAMO KITOJE ŠILUTĖS PL. PUSĖJE YRA APIE 380 M.
 - INŽINERINĖS ĮRANGOS IR TINKLŲ IŠDĖSTYMAS. ELEKTROS TINKLAI. ESAMI PASTATAI SKLYPE PAJUNGTI PRIE VST SKIRSTOMŲJŲ TINKLŲ. ESAMO ĮVADO GALIA – 20KW YRA PAKANKAMA. ĮVEDUS DUJAS ŠILDYMAS BUS VANDENTIEKIS IR BUITINĖS NUOTEKOS. PRIE MIESTO TINKLŲ NUMATOMA PAJUNGTI VIENA IŠ ESAMŲ STATINIŲ KURIAME YRA BUITINĖS PATALPOS. PASIJUNGIMAS NUMATYTAS Į SUPLANUOTUS ŽEMĖS SKLYPO ŠILUTĖS PL. 41 KLAIPĖDOJE. DETALIUOJU PLANU VANDENTIEGIO IR BUITINIŲ NUOTEKŲ MAGISTRALINIUS TINKLUS. LIETAUS NUOTEKOS. NUOTEKOS NUO SKLYPO KIETŲJŲ DANGŲ IR STOGŲ NUMATYTOS NUVESTI Į SUPLANUOTUS ŽEMĖS SKLYPO ŠILUTĖS PL. 41 KLAIPĖDOJE DETALIUOJU PLANU MAGISTRALINIUS LIETAUS NUOTEKŲ TINKLUS. DUJOTIEKIS. DUJOS BUS NAUDOJAMOS ŠILDYTI VIENA IŠ ESAMŲ SKLYPE PASTATŲ, KURIAME YRA BUITINĖS PATALPOS. STATINIO PAJUNGIMAS NUMATOMAS NUO SUPLANUOTŲ ŽEMĖS SKLYPO ŠILUTĖS PL. 41, KLAIPĖDOJE, DETALIUOJU PLANU VIDUTINIO SLĖGIO DUJOTIEKIO TINKLŲ. INŽINERINĖS ĮRANGOS IR TINKLŲ IŠDĖSTYMAS YRA PARODYTAS INŽINERINĖS INFRASTRUKTŪROS OBJEKTŲ IR KOMUNIKACIJŲ KORIDORIŲ BRĖŽINYJE. PLANUOJAMOJE TERITORIJOJE YRA VISOS GALIMYBĖS ĮSIRENGTI REIKALINGĄ INŽINERINIŲ APRŪPINIMĄ, INŽINERINIŲ KOMUNIKACIJŲ ĮVADAĮ PASTATUS BUS STATOMI PLANUOJAMO SKLYPO NUOMININKO Z. VASERIO STATYBOS FIRMS „GRANITAS“ LĖŠOMIS. BET KURIS INŽINERINIŲ TINKLŲ IR ĮRANGOS PERTVARKYMAS, ATLIKANT TVARKYMO DARBUS PLANUOJAMOJE TERITORIJOJE, PRIVALO BŪTI VYKDOMAS PAGAL ATITINKAMŲ TINKLUS EKSPLOATUOJANČIŲ ORGANIZACIJŲ IŠDUOTAS IR PATVIRTINTAS TECHNINES SĄLYGAS. PAGAL ŠIAS SĄLYGAS TURI BŪTI PARENGIAMA ATITINKAMA PROJEKTINĖ DOKUMENTACIJĄ. SUDERINAMA SU EKSPLOATUOJANČIOMIS ORGANIZACIJOMS, ĮFORMINAMI REIKALINGI LEIDIMAI IR TIK TADA GALIMA ATLIKTI AUKŠČIAU MINIMUS PERTVARKYMO DARBUS. ESAMIEMS IR STATOMIEMS TINKLAMS IŠLAIKYTI APSAUGOS ZONAS, VADOVAUJANTIS LR VYRIAUSYBĖS 1992-05-12 NUTARIMU NR.343 *SPECIALIOSIOS ŽEMĖS IR MIŠKO NAUDOJIMO SĄLYGOS* IR JO PAKETIMAIS: 1995-12-29 NR.1640 IR 2003-01-28 NR.110. SKLYPO SAVININKAS PRIVALO UŽTIKRINTI NORMALŲ PRIEJIMĄ BEI PRIVAŽIAVIMĄ INŽINERINĖS ĮRANGOS REMONTUI BEI AVARINIŲ SITUACIJŲ LIKVIDAVIMUI

AUKŠTŲIU SISTEMA - BALTIJOS KOORDINAVIMU SISTEMA - LKS 94		UAB "INŽINERINIAI TYRINĖJIMAI"
PAREIGOS	V. PAYARD* PARAŠAS	
DIREKTORIUS	A. KA-DALYVI* US	KLAIPĖDOS FILIALAS LIEDEKIAN NR. 16-723-1314, I-SLOTA 2008 M. RUPEJŲ-10 27 U. LIEDEKIAN NR. 6-723-314, I-SLOTA 2008 M. RUPEJŲ-10 27 U.
GR. VADOV*	R. FADEJEVA	
VYKDYTOJAS	R. BILYTAIŠIS	KLAIPĖDA • ŠILUTĖS PL. 43A TOPOGRAFINĖ NUOTRAUKA
VYKDYTOJAS	N. ANOBIKIS	
U-SAKOVAS		KOMPL. NR. DATA
		03-07-2579 1:500 I I 2008-09-11

DETALIOJO PLANO TERITORIJOS TVARKYMO REŽIMO PAGRINDINIŲ SPRENDINIŲ APRĄŠOMOJI LENTELĖ:

SKLYPO NR.	SKLYPO (JO DALIES) NR.	SKLYPO (JO DALIES) KAMPŲ KOORDINATĖS		SKLYPO (JO DALIES) PLOTAS, M ²	ŽEMĖS SKLYPO NAUDOJIMO BŪDAS (POBŪDIS)	PRIVALOMIEJI REIKALAVIMAI			SKLYPO APŽELDINIMAS %
		X	Y			STATINIŲ AUKŠTIS (M)	UŽSTATYMO TANKUMAS	UŽSTATYMO INTENSIVUMAS	
1	1	6176357.59	323097.08	929	K1	8,5	0,52	1	15
	2	6176361.82	323099.41						
	3	6176369.91	323104.02						
	4	6176401.02	323124.23						
	5	6176401.40	323127.28						
	6	6176404.89	323135.32						
	7	6176392.82	323140.18						
	8	6176391.42	323137.55						
	9	6176378.88	323143.51						
	10	6176374.49	323138.10						

- PAGRINDINIAI SPRENDINIAI:**
- TRANSPORTO ORGANIZAVIMO DALIS. SKLYPA PATENKAMA IŠ ŠILUTĖS PLENTO ESAMU PRIVAŽIAVIMU. ŠALIA SKLYPO ŠIAURINĖS RIBOS YRA PRIVAŽIUOJAMASIS GELEŽINKELIS NR. 184, TAIP PAT NUMATYTAS NAUJAS PRIVAŽIUOJAMASIS GELEŽINKELIS ŽEMĖS SKLYPO ŠILUTĖS PL. 41, BEI JO GREITIMYBIŲ KLAIPĖDOJE, DETALIUOJU PLANU. PLANUOJAMO SKLYPO SAVININKAS GELEŽINKELIO TRANSPORTU NESINAUDOS. ŠALIA PLANUOJAMO SKLYPO YRA ĮRENGTA PERVAŽA PER GELEŽINKELIO BĖGIUS. PARKAVIMAS SPRENDŽIAMAS SKLYPO VIDUJE. SKLYPE ESANČIUOSE PASTATUOSE YRA NUMATYTOS DVI DARBO VIETOS – SARGO IR SANDĖLININKO. SKLYPE BUS LAIKINAI PARKUOJAMA NE DAUGIAU 2 AUTOMOBILIŲ.
 - PLANUOJAMAM SKLYPUI SERVIDITAI NENUSTATOMI.
 - PRIEŠGAISRINIAI REIKALAVIMAI PAGAL STR 2.01.04:2004. NUMATOMŲ PROJEKTUOTI STATINIŲ UGNIATISPARUMŲ LAIPSNIS I. BLOKUJANT SU ESAMAIS STATINIAIS NUMATYTI UGNIASIENĖ. LAUKO GAISRO GESINIMAS NUMATOMAS NUO SUPROJEKTUOTO GAISRINIO HIDRANTO, ATSTUMAS NUO HIDRANTO IKI STATINIŲ PLANUOJAMAME SKLYPE - APIE 110 M.

Atestato Nr.	PAMARIO PROJEKTAI		Kompleksas:			
1899	TITNAGO G. 10, LT-5800 KLAIPĖDA TEL. 312199, FAKS. 312199.		ŽEMĖS SKLYPO ŠILUTĖS PL. 43A, KLAIPĖDA (KADASTRINIS NR.2101/0007:64) DETALUSIS PLANAS			
A483	PV	L. Nemeikšytė	2009	Brėžinys: TERITORIJOS TVARKYMO IR NAUDOJIMO REŽIMŲ BRĖŽINYS M 1:500		
(18.51)12-647 2008-09-30	ARCH.	N. Vaišnoraitė	2009			
Laida						
0						
ORGANIZATORIUS: Z. VASERIO STATYBOS FIRMA "GRANITAS"						
Kompleksas	Objektas	Etapas	Dalis	Dokum. Nr. ir Laida	Lapas	Lapų
8-1015	01	DP	SP-	06	1	1

PATVIRTINTA

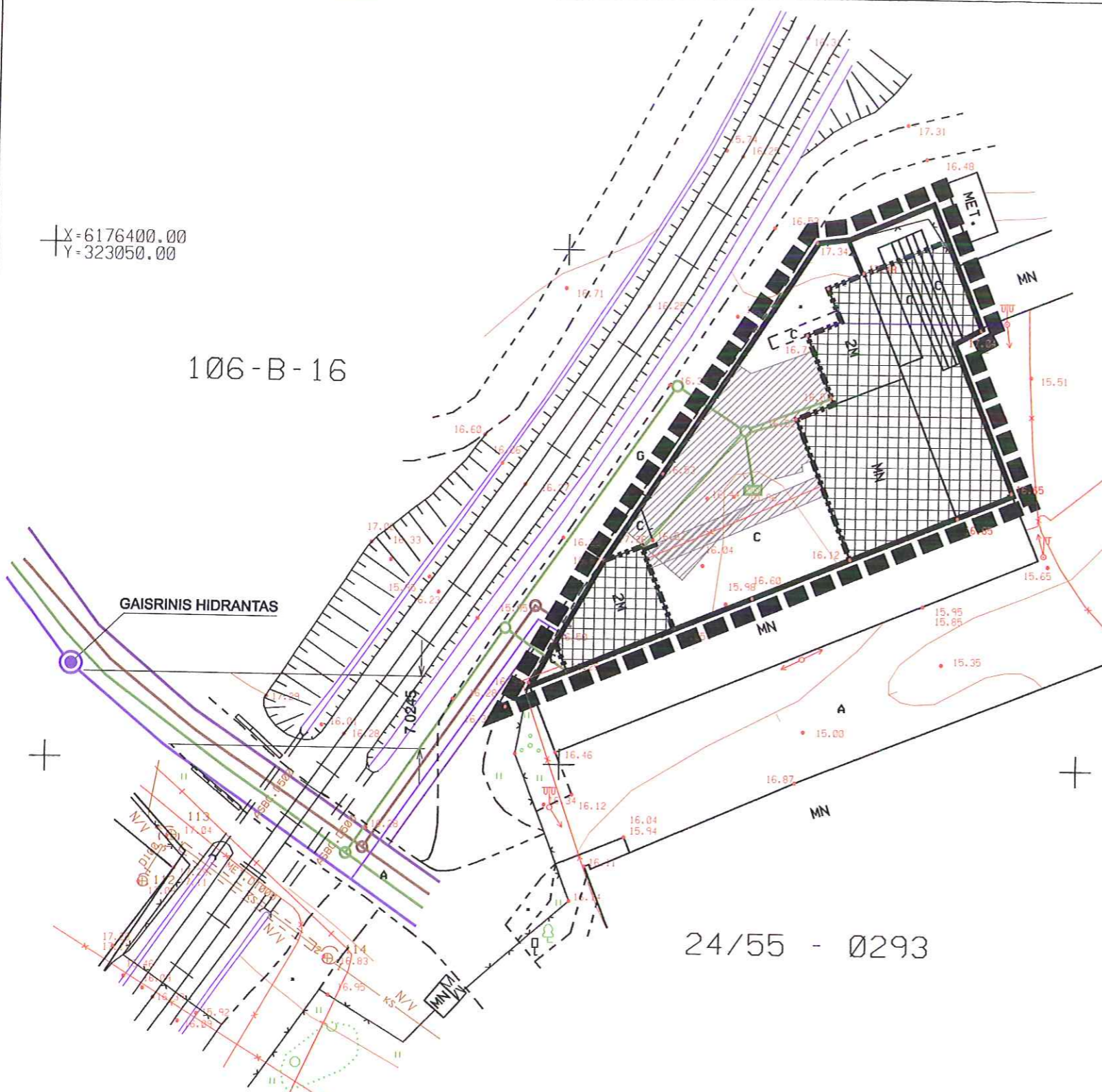
Klaipėdos miesto savivaldybės
administracijos direktoriaus
2009 m. gruodžio 24 d. įsakymu Nr. AD1-2089



- PLANUOJAMOS TERITORIJOS RIBA
- ESAMŲ SKLYPŲ RIBOS
- GALIMA STATINIAIS UŽSTATYTI ZONA
- STATYBOS RIBA
- APSAUGOS ZONA
- PLANUOJAMI VANDENTIEKIO TINKLAI
- ŽEMĖS SKLYPŲ ŠILUTĖS PL. 41, BEI JO GRETIMYBIŲ KLAIPĖDOJE, DETALIUOJU PLANU
- PLANUOJAMI BUITINIŲ NUOTEKŲ TINKLAI
- ŽEMĖS SKLYPŲ ŠILUTĖS PL. 41, BEI JO GRETIMYBIŲ KLAIPĖDOJE, DETALIUOJU PLANU
- PLANUOJAMI DUJOTIEKIO TINKLAI
- ŽEMĖS SKLYPŲ ŠILUTĖS PL. 41, BEI JO GRETIMYBIŲ KLAIPĖDOJE, DETALIUOJU PLANU
- PLANUOJAMI LIETAUS NUOTEKŲ TINKLAI
- ŽEMĖS SKLYPŲ ŠILUTĖS PL. 41, BEI JO GRETIMYBIŲ KLAIPĖDOJE, DETALIUOJU PLANU
- PROJEKTUOJAMI VANDENTIEKIO TINKLAI
- PROJEKTUOJAMI BUITINIŲ NUOTEKŲ TINKLAI
- PROJEKTUOJAMI DUJOTIEKIO TINKLAI
- PROJEKTUOJAMI LIETAUS NUOTEKŲ TINKLAI

X=6176400.00
Y=323050.00

106-B-16



INŽINERINĖS ĮRANGOS IR TINKLŲ IŠDĖSTYMAS.

ELEKTROS TINKLAI. ESAMI PASTATAI SKLYPE PAJUNGTI PRIE VST SKIRSTOMŲJŲ TINKLŲ. ESAMO ĮVADO GALIA – 20KW YRA PAKANKAMA. ELEKTRA NAUDOJAMA PATALPŲ APSVIETIMUI, 1 DARBO VIETOS BIURO TECHNIKAI. KITŲ TECHNOLOGINIŲ ĮRENGIMŲ NENUMATOMA. ŠIANDIEN ELEKTRA NAUDOJAMA IR BUITINIŲ PATALPŲ ŠILDYMOI. ĮVEDUS DUJAS ŠILDYMAS BUS DUJINIS.

VANDENTIEKIS IR BUITINĖS NUOTEKOS. PRIE MIESTO TINKLŲ NUMATOMA PAJUNGTI VIENA IŠ ESAMŲ STATINIŲ KURIAME YRA BUITINĖS PATALPOS. PASIJUNGIMAS NUMATYTAS Į SUPLANUOTUS ŽEMĖS SKLYPO ŠILUTĖS PL. 41 KLAIPĖDOJE DETALIUOJU PLANU VANDENTIEKIO IR BUITINIŲ NUOTEKŲ MAGISTRALINIUS TINKLUS.

LIETAUS NUOTEKOS. NUOTEKOS NUO SKLYPO KIETŲJŲ DANGŲ IR STOGŲ NUMATYTOS NUVESTI Į SUPLANUOTUS ŽEMĖS SKLYPO ŠILUTĖS PL. 41 KLAIPĖDOJE DETALIUOJU PLANU MAGISTRALINIUS LIETAUS NUOTEKŲ TINKLUS.

DUJOTIEKIS. DUJOS BUS NAUDOJAMOS ŠILDYTI VIENA IŠ ESAMŲ SKLYPE PASTATŲ, KURIAME YRA BUITINĖS PATALPOS. STATINIO PAJUNGIMAS NUMATOMAS NUO SUPLANUOTŲ ŽEMĖS SKLYPO ŠILUTĖS PL. 41, KLAIPĖDOJE, DETALIUOJU PLANU VIDUTINIO SLĖGIO DUJOTIEKIO TINKLŲ PLANUOJAMOJE TERITORIJOJE YRA VISOS GALIMYBĖS ĮRENGTI REIKALINGĄ INŽINERINĮ APRŪPINIMĄ. INŽINERINIŲ KOMUNIKACIJŲ ĮVADAI Į PASTATUS BUS STATOMI PLANUOJAMO SKLYPO NUOMININKO Ž. VASERIO STATYBOS FIRMOJ „GRANITAS“ LĖŠOMIS.

BET KURIS INŽINERINIŲ TINKLŲ IR ĮRANGOS PERTVARKYMAS, ATLIKIANT TVARKYMO DARBUS PLANUOJAMOJE TERITORIJOJE, PRIVALO BŪTI VYKDOMAS PAGAL ATITINKAMŲ TINKLUS EKSPLOATUOJANČIŲ ORGANIZACIJŲ IŠDUOTAS IR PATVIRTINTAS TECHNINES SĄLYGAS. PAGAL ŠIAS SĄLYGAS TURI BŪTI PARENGIAMA ATITINKAMA PROJEKTINĖ DOKUMENTACIJA, SUDERINAMA SU EKSPLOATUOJANČIOMIS ORGANIZACIJOMIS, ĮFORMINAMI REIKALINGI LEIDIMAI IR TIK TADA GALIMA ATLIKTI AUKŠČIAU MINIMUS PERTVARKYMO DARBUS.

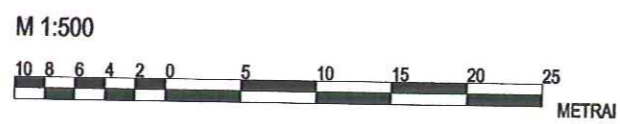
ESAMIEMS IR STATOMIEMS TINKLAMS IŠLAIKYTI APSAUGOS ZONAS, VADOVAUJANTIS LR VYRIAUSYBĖS 1992-05-12 NUTARIMU NR.343 SPECIALIOSIOS ŽEMĖS IR MIŠKO NAUDOJIMO SĄLYGOS* IR JO PAKEITIMAIS : 1995-12-29 NR.1640 IR 2003-01-28 NR.110.

SKLYPO SAVININKAS PRIVALO UŽTIKRINTI NORMALŲ PRIĖJIMĄ BEI PRIVAŽIAVIMĄ INŽINERINĖS ĮRANGOS REMONTUI BEI AVARINIŲ SITUACIJŲ LIKVIDAVIMUI.

24/55 - 0293

APSAUGOS ZONOS			
Eil. nr.	Aprašymo sk. Nr.	Aprašymai	Apsaugos zona
1.	VI.	Požeminių elektros tinklų apsaugos zona	po 1 m nuo kabelių ašies
2.	XLIX.	Vandentiekio apsaugos zona	po 5 m nuo vamzdžių ašies
3.	XLIX.	Fekalinės kanalizacijos apsaugos zona	po 5 m nuo vamzdžių ašies
4.	IX.	Dujotiekio apsaugos zona	po 2 m nuo vamzdžių ašies

AUKŠTŲJŲ SISTEMŲ - BALTIJOS KOORDINAVIMO SISTEMA - LKS 94			UAB "INŽINERINIAI TYRINĖJIMAI"	
PAREIGOS	V. PAVARDĖ		PARAŠAS	
DIREKTORIUS	A. KAČALAVIČIUS			
GR. VADOV.	R. FADEJEVA			
VYKDYTOJAS	R. BIVAINIS			
VYKDYTOJAS	N. ANDRIKIS			
	U. SAKOČYAS			
KONPL. NR. 03-81-2079		MASTELIS 1:500	LAPAS 1	LAPŲ 1
		DATA 2008-09-11		



Atestato Nr. 1899		Kompleksas: ŽEMĖS SKLYPO ŠILUTĖS PL. 43A, KLAIPĖDA (KADASTRINIS NR.2101/0007:64) DETALUSIS PLANAS	
A483	PV	L. Nemeikšytė	2008
(18.51) L.12-647 2008-09-30	Arch.	N. Vaišnoraitė	2008
Brėžinys: INŽINERINIŲ TINKLŲ IŠDĖSTYMAS M 1:500			
Laida 0			
ORGANIZATORIUS: Z. VASERIO STATYBOS FIRMA "GRANITAS"			
Kompleksas 8-1015 - 01 - DP - SP-		Objektas 07	
Etapas		Dalis	
Dokum. Nr. ir Laida		Lapas Lapų	
		1 1	