



**KLAIPĖDOS MIESTO SAVIVALDYBĖS
ADMINISTRACIJOS DIREKTORIUS**

**ĮSAKYMAS
DĖL ŽEMĖS SKLYPO BIRUTĖS G. 18 DETALIOJO PLANO PATVIRTINIMO**

2004 m. gruodžio 9 d. Nr. AD1 -1948
Klaipėda

Vadovaudamasi Lietuvos Respublikos teritorijų planavimo įstatymo 26 straipsnio 4 dalimi ir Klaipėdos miesto savivaldybės tarybos 2003 m. gegužės 21 d. sprendimu Nr.1-108 "Dėl įgaliojimų suteikimo Savivaldybės administracijos direktoriui",
t v i r t i n u žemės sklypo Birutės g. 18 detalų planą (pridedamas pagrindinis brėžinys).

Administracijos direktore



Judita Simonavičiūtė

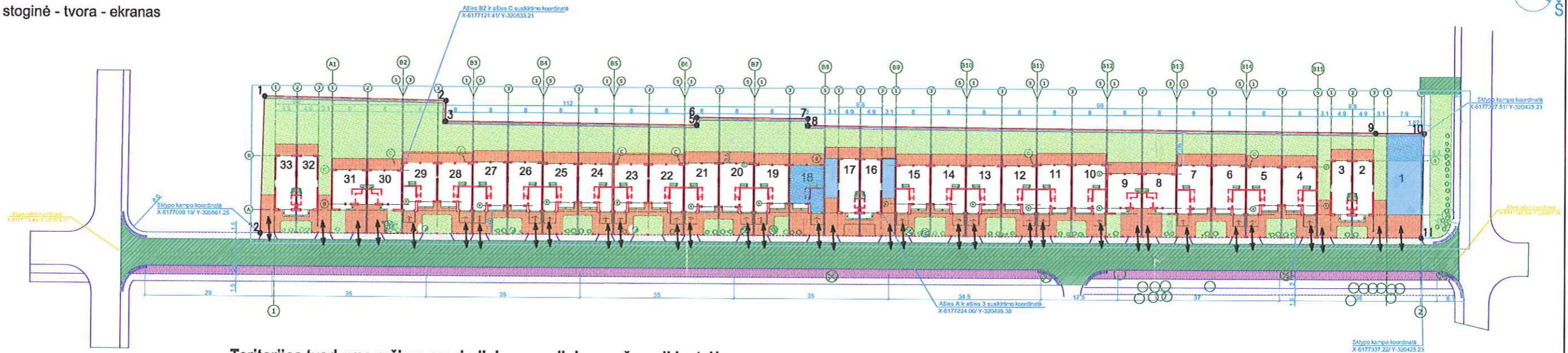
R. Kranauskaitė

SUTARTINIAI ŽENKLAI

-  Gatvės važiujamosios dalies danga - asfaltas
-  Pėsčiųjų tako danga - natūralios spalvos betoninės trinkelės
-  Dviračių ir pėsčiųjų tako danga - spalvotos betoninės trinkelės
-  Kiemo trinkelė danga
-  Sustiprinta betoninių trinkelė danga
- Valdas skirianti ažūrinė tvora
- Sklypo riba
- Ūkinė stoginė - tvora - ekranas

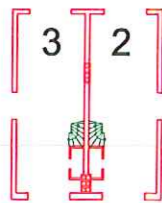


PATVIRTINTA:
Klaipėdos miesto savivaldybės administracijos direktoriaus
2004 m. gruodžio 9 d. įsakymu Nr. AD1-1948

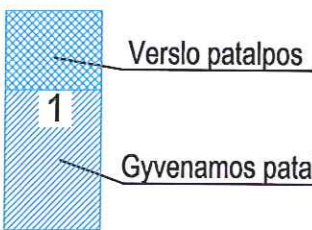


Teritorijos tvarkymo režimo pagrindinių sprendinių aprašomoji lentelė

Sklypo Nr.	Sklypo kampų pažymėjimas plane	Sklypo kampų koordinatės		Sklypo plotas, m ²	Privalomieji reikalavimai				Kiti reikalavimai		
		X	Y		Žemės sklypo naudojimo būdas (pobūdis)	Statinių aukštų skaičius (nuo-iki)	Užstatymo tankis	Užstatymo intensyvumas	Statinio aukščio altituda, m	Statinio aukštis nuo žemės paviršiaus, m	Statinio aukštis iki kamizos, m
1	1-12	6177086.59	320527.80	6784	G2	2-3	0.37	0.65	16.0	9.0	-
	2	6177124.08	320510.65								
	3	6177126.01	320514.88								
	4	6177174.92	320492.02								
	5	6177177.70	320490.69								
	6	6177176.97	320489.16								
	7	6177199.89	320478.27								
	8	6177200.60	320479.69								
	9	6177317.85	320424.72								
	10	6177327.66	320420.07								
	11	6177337.37	320441.61								
	12	6177099.34	320556.08								






Statomas 1-33 sekcijų blokuotas namas



Verslo patalpos

Gyvenamos patalpos

-  Detaliojo plano galiojimo riba
-  Esamos sklypų ribos
-  Įvažiavimas-išvažiavimas

TERITORIJOS TVARKYMO REŽIMAI

- 1 - ŽEMĖS SKLYPO NAUDOJIMO BŪDAS AR POBŪDIS
G2 - Gyvenamoji mažaukštė (iki 3aukštų) statyba ;
Papildoma veikla: iki 10% sklypo ploto - K1 - ūkinė komercinė veikla
- 2 - STATINIŲ AUKŠTIS (m)
- 3 - UŽSTATYMO TANKIS
- 4 - UŽSTATYMO INTENSIVUMAS
a - stogo danga - ruloninė arba skarda
b - fasadų apdaila - plytos, tinkas, medis, stiklas

1	
6784	
G2	9.0
0.37	0.65
a	b
c	

X - Sklypo Nr.
XXXX - Sklypo plotas

UAB "AMITIS"				OBJEKTAUS	
ATESTATO NR.	PARĖIGOS, V., PAVARDĖ	PARAŠAS	DATA	SKLYPO DETALUS PLANAS Birutės g. Nr.18, Klaipėda	
A050	PV architektas M. ZABARAUSKAS	<i>M. Zabarauskas</i>		DALIS	LAIKA
				SPRENDINIAI	0
STADIJA	PLANAVIMO ORGANIZATORIUS		BRĖŽINYS	LAPŲ	LAPAS
DP	AB "KLAIPĖDOS RESTAURATORIUS"		PAGRINDINIS BRĖŽINYS M1:1000		1