



KLAIPĖDOS MIESTO SAVIVALDYBĖS TARYBA

SPRENDIMAS DĖL ŽEMĖS SKLYPO PAMARIO G. 3,5,7 DETALIOJO PLANO PATVIRTINIMO

2003 m. gegužės 21 d. Nr. 1-102
Klaipėda

Vadovaudamasi Lietuvos Respublikos 1994 m. liepos 7 d. Vietos savivaldos įstatymo Nr. I-533 17 straipsniu, Lietuvos Respublikos 1995 m. gruodžio 12 d. Teritorijų planavimo įstatymo Nr. I-1120 8 ir 20 straipsniais bei Lietuvos Respublikos statybos ir urbanistikos ministerijos 1996 m. lapkričio 22 d. įsakymu Nr.171 patvirtintų Miestų, miestelių ir kaimų bendrojo planavimo laikinųjų taisyklių 50 punktu, Klaipėdos miesto savivaldybės taryba n u s p r e n d ž i a:

1. Iš dalies pakeisti Klaipėdos miesto bendrojo plano sprendinius (pridedamas brėžinys).
2. Patvirtinti žemės sklypo Pamario g. 3,5,7 detalų planą, išskyrus sprendinį, kuriuo numatoma prie Pamario gatvės įrengti 2,5 m aukščio aklina tvorą (pridedamas pagrindinis brėžinys).
3. Nustatyti, kad:
 - 3.1. sklypai negali būti dalijami;
 - 3.2. negali būti didinamas detaliuoju planu nustatytas užstatymo tankis;
 - 3.3. negali būti pjaunami medžiai, kurie detalajame plane numatyti išsaugoti.



Rimantas Taraškevičius

Teikėjas - Savivaldybės administracijos direktorius L.Makūnas

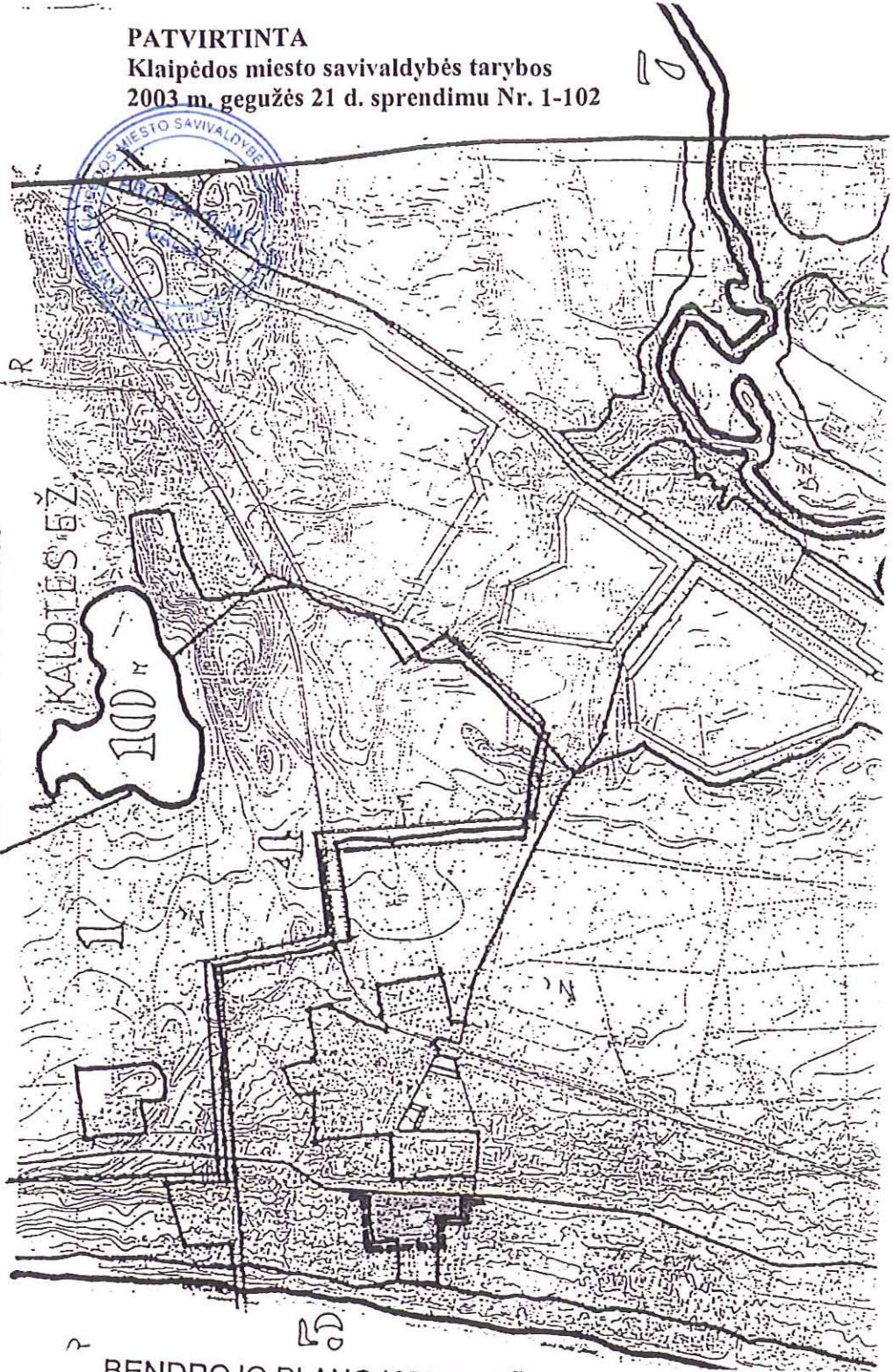
D.Arkušauskienė
2003-05-21

PATVIRTINTA
Klaipėdos miesto savivaldybės tarybos
2003 m. gegužės 21 d. sprendimu Nr. 1-102



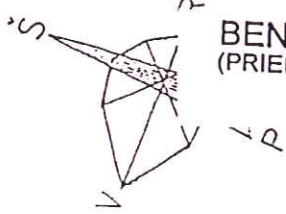
KLAIPĖDOS MIESTO BENDRASIS PLANAS



ŽELDYNŲ SISTEMA „SAUGOMOS TERITORIJOS,
GAMTINIO KARKASO ELEMENTAI M 1:25 000



KALOTĖS EŽ.

BENDROJO PLANO KOREKTŪRA
(PRIEDAS PREI KLAIPĖDOS APSKRITIES VIRŠININKO ADMINISTRACIJOS
2002 M. BIRŽELIO 26 D. POSĖDŽIO PROTOKOLO)



-  PROJEKTUOJAMA TERITORIJA
adresu: Pamario g.3,5,7
-  KOREGUOJAMA II-OSIOS
PAJŪRIO ZONOS RIBA

BALTIJOS JŪRA

NUDRASĖS TIKRAS
