



KLAIPĖDOS MIESTO SAVIVALDYBĖS TARYBA

SPRENDIMAS DĖL ŽEMĖS SKLYPO ŠILUTĖS PL. 95 DETALIOJO PLANO PATVIRTINIMO

2003 m. gruodžio 24 d. Nr. 1-447
Klaipėda

Vadovaudamasi Lietuvos Respublikos 1994 m. liepos 7 d. Vietos savivaldos įstatymo Nr. I-533 17 straipsnio 30 punktu, Lietuvos Respublikos 1995 m. gruodžio 12 d. Teritorijų planavimo įstatymo Nr. I-1120 20 straipsnio 5 ir 7 dalimis, Klaipėdos miesto savivaldybės taryba

n u s p r e n d ž i a:

1. Patvirtinti žemės sklypo Šilutės pl. 95 detalų planą (pridedamas pagrindinis brėžinys).
2. Pritarti sutarties dėl infrastruktūros plėtojimo projektui tarp savivaldybės ir planavimo organizatoriaus ir įgalioti miesto merą sutartį pasirašyti (priedas pridedamas).
3. Nustatyti, kad sprendimas įsigalioja tik abiem pusėms pasirašius sutartį dėl infrastruktūros plėtojimo.

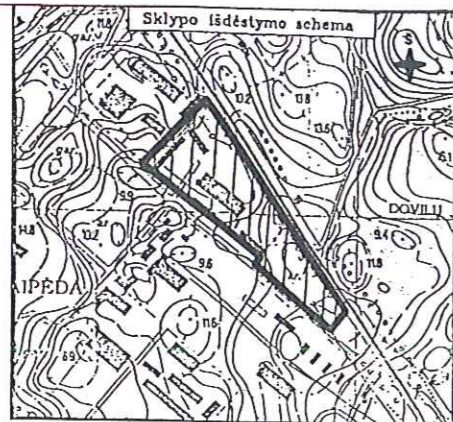
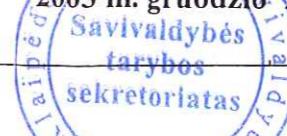


Rimantas Taraškevičius

Teikėjas - Savivaldybės administracijos direktorius L. Makūnas

D. Arkušauskienė
2003-12-24

PATVIRTINTA
Klaipėdos miesto savivaldybės tarybos
2003 m. gruodžio 24 d. sprendimu Nr. 1-447



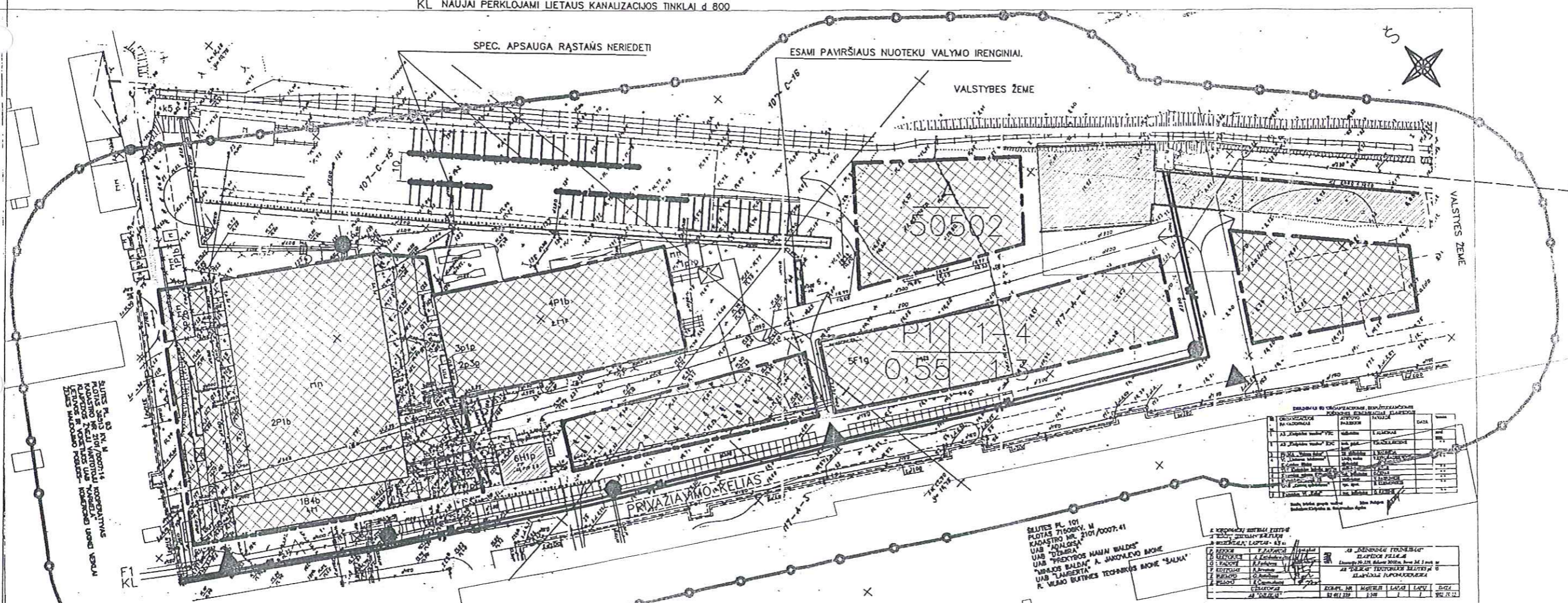
- SUTARTINIAI ŽENKLAI**
- PLANUOJAMO SKLYPO RIBOS
 - GRETIMŲ SKLYPŲ RIBOS
 - UŽSTATYMO RIBA
 - UŽSTATYTI LEIDŽIAMA TERITORIJA
 - PROJEKTUOJAMI IVAZIAVIMAI
 - ŠANITARINĖ APSAUGOS ZONA (50M NUO GAMYBINIO PASTATO, ŽR. "SAZ NUSTATYMO IR PRIEŽIŪROS TVARKOS" PRIEDĖ P. 21.1.)
 - INŽINERINIŲ TINKLŲ BEI IRENGINIŲ ŠANITARINĖS APSAUGOS ZONOS
 - AUTOMOBILIŲ PARKAVIMO ZONA
 - ESAMI PASTATAI
 - GRIAUNAMI PASTATAI
 - VALSTYBĖS ŽEMES FONDAS
 - PIEŠGAIŠRINIAI HIDRANTAI
 - TRANSPORTO JUDEJIMO KRYPTIS
 - F1 NAUJAI PERKLOJAMI FEKALINĖS KANALIZACIJOS TINKLAI d 900
 - KL NAUJAI PERKLOJAMI LIETAUS KANALIZACIJOS TINKLAI d 800

TERITORIJOS TVARKYMO REIMO ŠABLONAS

- A - SKLYPO RAIDE
- B - SKLYPO PLOTAS
- 1 - ŽEMES SKLYPO NAUDOJIMO POBUDIS
- 2 - 6-TATINIŲ AUKŠTIS(AUKŠTAIS)
- 3 - UŽSTATYMO TANKIS(PASTATAIS)
- 4 - UŽSTATYMO INTENSIVUMAS

A

PLANUOJAMAS ŽEMES SKLYPAS ŠILUTES PL. 95
NUMATANT NAUJOS STATYBOS GALIMYBĘ.
NEKILNOJAMOJO TURTO REGISTRE IRAŠO NR.21/5207.KADASTRO NR. 2101/0007:82.PLOTAS 50502 KV.M.
VALSTYBĖS NUOSAVYBĖ VALDOMA NUOMOS TEISE.
NUOMININKAI: AB "DILIKAS IR KLAIPĖDOS APSKRITIES VIRŠININKO ADMINISTRACIJA.
PAGRINDINĖ TIKSLINĖ ŽEMES NAUDOJIMO PASKIRTIS – KITOS PASKIRTIES ŽEMĖ.
ŽEMES NAUDOJIMO BUDAS – PRAMONĖS IR SANDELIAVIMO OBJEKTO TERITORIJA.
ŽEMES NAUDOJIMO POBUDIS – TERITORIJA GAMYBOS IMONĖMS STATYTI IR EKSPLOATUOTI (P1).
NUMATOMOS PLETOTI VEIKLOS POBUDIS – KIETŲ BALDŲ GAMYBA(MEDINIŲ).
GALIMA VEIKLA PRISKIRIAMA NE AUŠTESNEI KAIP V IMONĖS KENKSMINGUMŲ KLASEI(PAGAL CH-245-71).



NO. V. ŽEMĖS NAUDOJIMO PASKIRTIS	LAIKAS	KLASĖ	DATA
1. Žemės naudojimo paskirtis	1990	1.1.1	1990
2. Žemės naudojimo paskirtis	1990	1.1.1	1990
3. Žemės naudojimo paskirtis	1990	1.1.1	1990
4. Žemės naudojimo paskirtis	1990	1.1.1	1990
5. Žemės naudojimo paskirtis	1990	1.1.1	1990
6. Žemės naudojimo paskirtis	1990	1.1.1	1990
7. Žemės naudojimo paskirtis	1990	1.1.1	1990
8. Žemės naudojimo paskirtis	1990	1.1.1	1990
9. Žemės naudojimo paskirtis	1990	1.1.1	1990
10. Žemės naudojimo paskirtis	1990	1.1.1	1990

PASTABOS

1. UŽSTATYMAS GALIMAS GAVUS KK d900 IR KL d800 TINKLUS EKSPLOATUOJANČIŲ ORGANIZACIJŲ SPEC. SĄLYGAS.
2. ŠALIA PRIVAZIAVIMO KELIO (VALSTYBĖS ŽEMEJE) IRENGIANT A/M PARKAVIMO AIKŠTELĖ, BUTINA STATYTI VALYMO IRENGINIUS.
3. TERITORIJOJE SAUGOTINŲ ŽELDINIŲ NĖRA.
4. IŠKELIAMŲ KK d 900 IR KL d 800 TINKLŲ IŠKELIMO IR PAJUNGIMO METĄ, PAPILDOMAI DERINTI SU AB "KLAIPĖDOS VANDENYS".

Atest. Nr. PROJEKTUOTOJAS

EGIDJAUS VIČINSKO FIRMA IMONĖS KODAS 3414094		OBJEKTO SAVININKAS	
Proj. vadovas	A. Steponavičius	ADRESAS	LADA
5327	Proj. autorius E. Vičakovas	AB "DILIKAS"	0
ETAPAS	UŽSAKOVAS	BREŽINYS	LAPAS LAPŲ
DP	AB "DILIKAS"	DETALUSIS PLANAS M 1:1000	1 1