



KLAIPĖDOS MIESTO SAVIVALDYBĖ
KLAIPĖDOS MIESTO TARYBA



SPRENDIMAS

DĖL TERITORIJOS TARP S.DAUKANTO,
HERKAUS MANTO, M.MAŽVYDO AL. IR
S.ŠIMKAUS GATVIŲ DETALIOJO PLANO
PATVIRTINIMO

2000 03 30 Nr. 51

Klaipėda

Vadovaudamasi Lietuvos Respublikos 1995 m. gruodžio 12 d. Teritorijų planavimo įstatymo Nr. I-1120 20 straipsniu, Klaipėdos miesto taryba
n u s p r e n d ž i a:

Patvirtinti teritorijos tarp S.Daukanto, Herkaus Manto, M.Mažvydo al. ir S.Šimkaus gatvių detalų planą (priedas – pagrindinis brėžinys), parengtą UAB “Restauravimo centras”.



Mėras



Eugenijus Gentvilas

TERITORIJA TARP S.DAUKANTO, H.MANTO, M.MAŽVYDO ALĖJOS IR S.ŠIMKAUS GATVĖS





Klaipėdos miesto tarybos
2000.03.30 sprendimo Nr.51
priedas

PROTOKOLINĖ
DALIS

SUTARTINIAI ŽYMĖJIMAI

-  Detaliojo plano galiojimo riba
-  Sklypų ribos
- 1:10 Sklypų numeriai



TERITORIJOS NAUDOJIMO BŪDAS

-  Daugiaaukštė gyvenamoji
-  Visuomeninė
-  Komeracinė
-  Infrastruktūros





PASTATAI

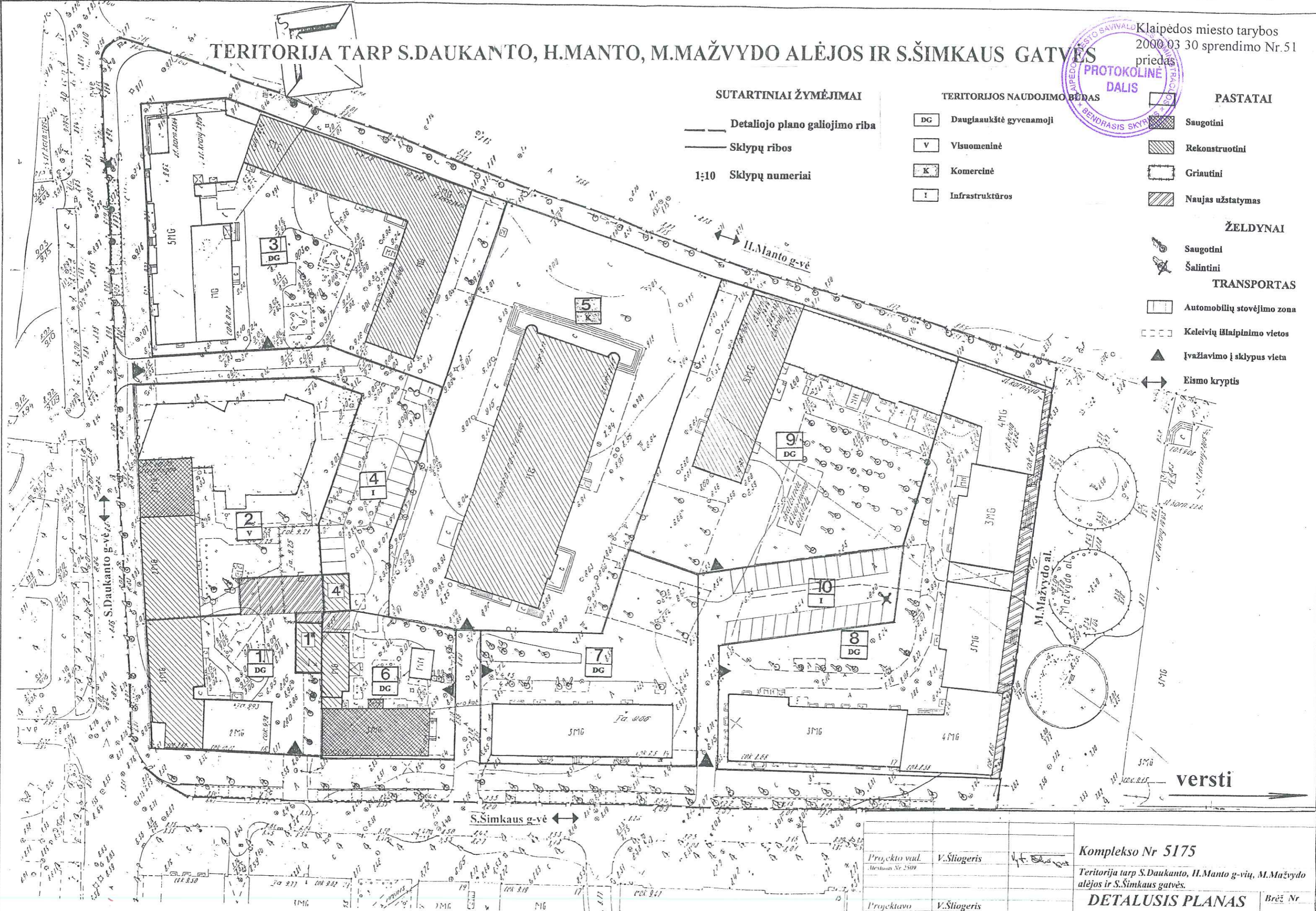
-  Saugotini
-  Rekonstruoti
-  Griautini
-  Naujas užstatymas

ŽELDYNAI


-  Saugotini
-  Šalintini

TRANSPORTAS

-  Automobilių stovėjimo zona
-  Keleivių išlaipinimo vietos
-  Įvažiavimo į sklypus vietos
-  Eismo kryptis



versti

Projekto vad. Alustaus Nr. 2509	V.Šliogeris		Komplekso Nr 5175
Projektavo Alustaus Nr. 125	V.Šliogeris		Teritorija tarp S.Daukanto, H.Manto g-vių, M.Mažvydo alėjos ir S.Šimkaus gatvės.
PAGRINDINIS BRĖŽINYS			Brėž. Nr.
			Restauravimo centras UCB

