



KLAIPĖDOS MIESTO TARYBA

SPRENDIMAS

DĖL ŽEMĖS SKLYPŲ LAIKINIEMS
PERIODINĖS SPAUDOS KIOSKAMS
STATYTI DETALIŲJŲ PLANŲ
PATVIRTINIMO

2000 10 26

Nr. 1114

Vadovaudamasi Lietuvos Respublikos 1995 m. gruodžio 12 d. Teritorijų planavimo įstatymo Nr.I-1120 20 straipsniu, Klaipėdos miesto taryba
n u s p r e n d ž i a :

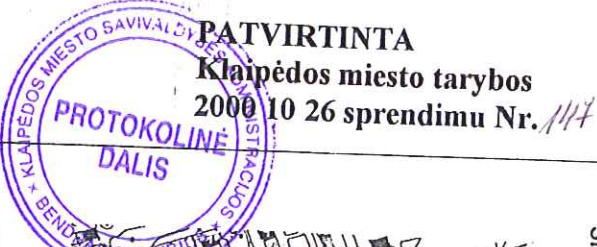
Patvirtinti žemės sklypų detaliuosius planus laikiniems periodinės spaudos kioskams statyti šiose vietose:

1. Naikupės g. prie gyvenamojo namo Nr. 13.
2. Laukininkų g. prie gyvenamųjų namų Nr.9 ir Nr.11.
3. Vingio g. prie stotelės "Bandužiai".
4. Sausio 15-osios g. prie tarpmiestinės stotelės.
5. "Vingio" prekybos centro prieigose I.Simonaitytės g.
6. Taikos pr. prie stotelės "Baltijos prospektas"
7. Debreceno g. ir Taikos pr. sankryžoje ties gyvenamuoju namu Nr.95.
8. Reikjaviko g. ir Žardininkų g. sankryžoje.
9. Varpų g. prie gyvenamojo namo Nr.27.
10. Naikupės g. prie stotelės "Juodkrantė".
11. Laukininkų g. prieš "Vyturio" prekybos centrą.
12. Mogiliovo g. netoli sankryžos su Bandužių g.
13. Smiltelės g. prie stotelės "Mogiliovo".
14. Statybininkų pr. ir I.Simonaitytės g. sankryžoje.
15. Gedminių, Žardininkų g. ir Statybininkų pr. sankryžoje prie stotelės.
16. Taikos pr. prie stotelės "Kauno".
17. Debreceno g. prie gyvenamojo namo Nr. 64.
18. Taikos pr. prie stotelės "Alksnynė".

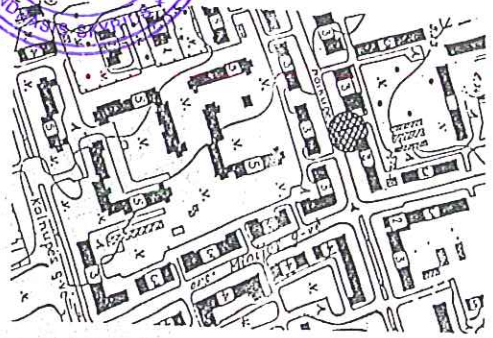
Meras



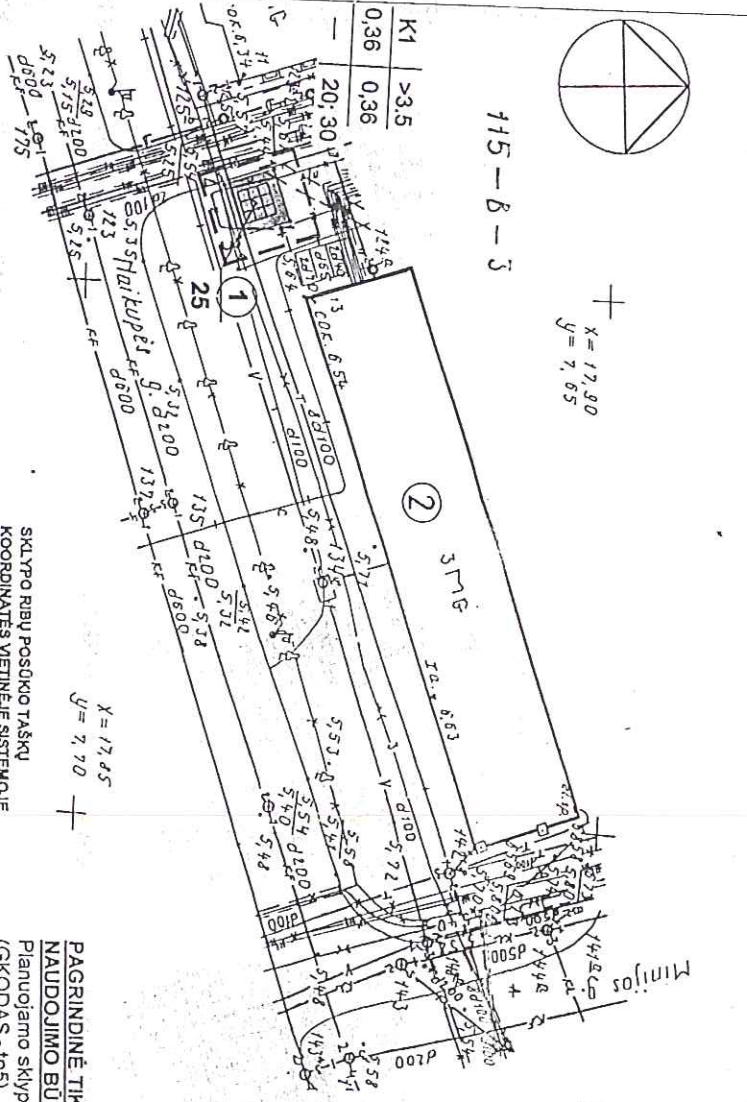
Eugenijus Gentvilas




SITUACIJOS SCHEMA M1:5000



GENPLANAS M1:500



- INŽINERINIŲ TINKLŲ SUTARTINIAI PAŽYMĖJIMAI:
- V — VANDENTIEKIO TINKLAI
 - BK — BUTINIŲ NUOTEKŲ TINKLAI
 - LK — LIETAUS NUOTEKŲ TINKLAI
 - D — DRENAŽO TINKLAI
 - T — TELEFONO TINKLAI
 - DU — DUJOTIEKIO TINKLAI
 - EL. A — EL. APŠVIETIMO KABELIS
 - EL. AUKŠTOS ĮTAMPOS KABELIS
 - R — RYŠIŲ KABELIS
 - Š — ŠILUMINĖ TRASA



- EKSPLIKACIJA:
- 1 SKLYPAS PERIODINĖS SPAUDOS KOŠKUI PASTATYTI ŽSMZ PLOTU.
 - 2 GYVENAMAS NAMAS NAUKUPĖS G. NR.13.

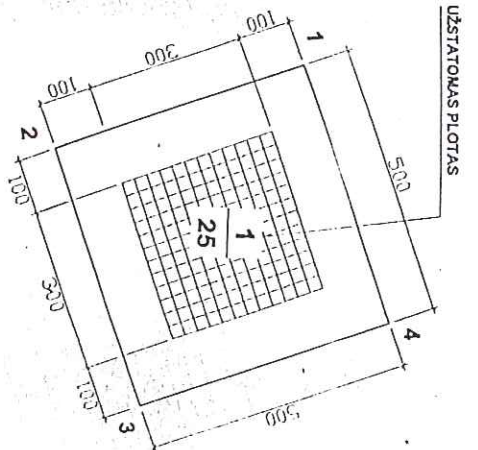
SKLYPO RIBŲ POSŪKIO TAŠKŲ KOORDINATĖS VIETINĖJE SISTEMOJE

TARSO NR.	X	Y
1	17868,27	7640,14
2	17863,56	7641,81
3	17865,24	7646,82
4	17869,95	7644,95

SKLYPO CENTRO KOORDINATĖS
X = 17868,75; Y = 7643,33

K1	>3,5
0,36	0,36
—	20:30

SKLYPO RIBŲ PLANAS M1:100



PAGRINDINĖ TIKSLINĖ ŽEMĖS NAUDOJIMO PASKIRTIS, NAUDOJIMO BUDAS IR POBŪDIS:
 Planuojamo sklypo tikslinė paskirtis - KITOS PASKIRTIES ŽEMĖ (GKODAS - 1p5).
 Naudojimos būdas - Komercinės paskirties ir smulkiaus verslo objektų teritorija (GKODAS - 1p9, INDEKSAS - K).
 Naudojimo pobūdis - Teritorija prekybos, smulkios gamybos įmonėms statyti, įrengti ir eksploatuoti (GKODAS - 1p9, INDEKSAS - K1).

ŽEMĖS SKLYPO TVARKYMO REŽIMO REIKALAVIMAI
 žemės sklypo naudojimo būdas - komercinei veiklai, laikinam periodinės spaudos kioskui statyti ir eksploatuoti.
 laikinasis statinys - prekybinis periodinės spaudos kioskas stiklo - aliuminio konstrukcijų, be parnau. Statinio aukštis - iki 3,5 m.
 Sklypo užstatymo plotas negali viršyti 9 m², užstatymo tankumo indeksas - ne daugiau 0,36, užstatymo intensyvumas - ne daugiau 0,36. Sklype leidžiama statyti tik vieną laikiną statinį.
 Sklypui taikoma servituto teisė kitiems asmenims eiti ir būti (20); inžinerinių tinklų tiesimui ir remontui (30).

Asociacija Nr.	L. Nemeikšytės individuali įmonė	2000 - 19
5053	PV L. Nemeikšytė	
4331	Arch. L. Nemeikšytė	
ET0003	PLANUOKA: KLAIPĖ, A. SAIVYNAUDYBĖS ARCHITECTŲ BŪROS IR URBANISTIKOS SKYRIUS	
DET. PL.		
	LAIKINO PERIODINĖS SPAUDOS KOŠKO SKLYPO NAUKUPĖS G. PIRIA GYVENAMASIS NAMAS NR.13 DETALUSIS PLANAS	
	SPRENDINIAI, PAGRINDINIS BRĖŽINYS, SKLYPO TVARKYMO REŽIMO REIKALAVIMAI	