



KLAIPĖDOS MIESTO TARYBA

SPRENDIMAS

DĖL ŽEMĖS SKLYPŲ LAIKINIEMS
PERIODINĖS SPAUDOS KIOSKAMS
STATYTI DETALIŲ PLANŲ
PATVIRTINIMO

2000 10 26

Nr. 1117

Vadovaudamasi Lietuvos Respublikos 1995 m. gruodžio 12 d. Teritorijų planavimo įstatymo Nr.I-1120 20 straipsniu, Klaipėdos miesto taryba
n u s p r e n d ž i a :

Patvirtinti žemės sklypų detaliuosius planus laikiniems periodinės spaudos kioskams statyti šiose vietose:

1. Naikupės g. prie gyvenamojo namo Nr. 13.
2. Laukininkų g. prie gyvenamųjų namų Nr.9 ir Nr.11.
3. Vingio g. prie stotelės "Bandužiai".
4. Sausio 15-osios g. prie tarpmiestinės stotelės.
5. "Vingio" prekybos centro prieigose I.Simonaitytės g.
6. Taikos pr. prie stotelės "Baltijos prospektas"
7. Debreceno g. ir Taikos pr. sankryžoje ties gyvenamuoju namu Nr.95.
8. Reikjaviko g. ir Žardininkų g. sankryžoje.
9. Varpų g. prie gyvenamojo namo Nr.27.
- 10.Naikupės g. prie stotelės "Juodkrantė".
- 11.Laukininkų g. prieš "Vyturio" prekybos centrą.
- 12.Mogiliovo g. netoli sankryžos su Bandužių g.
- 13.Smiltelės g. prie stotelės "Mogiliovo".
- 14.Statybininkų pr. ir I.Simonaitytės g. sankryžoje.
- 15.Gedminių, Žardininkų g. ir Statybininkų pr. sankryžoje prie stotelės.
- 16.Taikos pr. prie stotelės "Kauno".
- 17.Debreceno g. prie gyvenamojo namo Nr. 64.
- 18.Taikos pr. prie stotelės "Alksnynė".

Meras

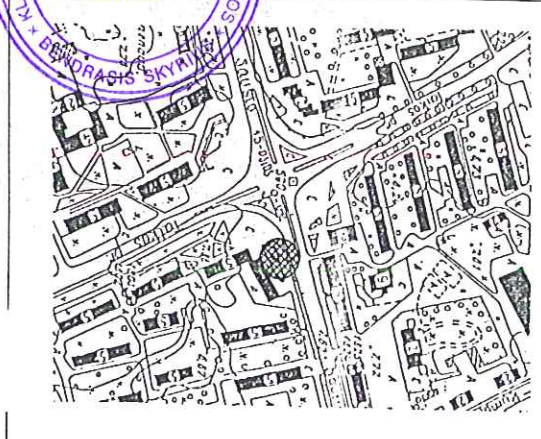


Eugenijus Gentvilas

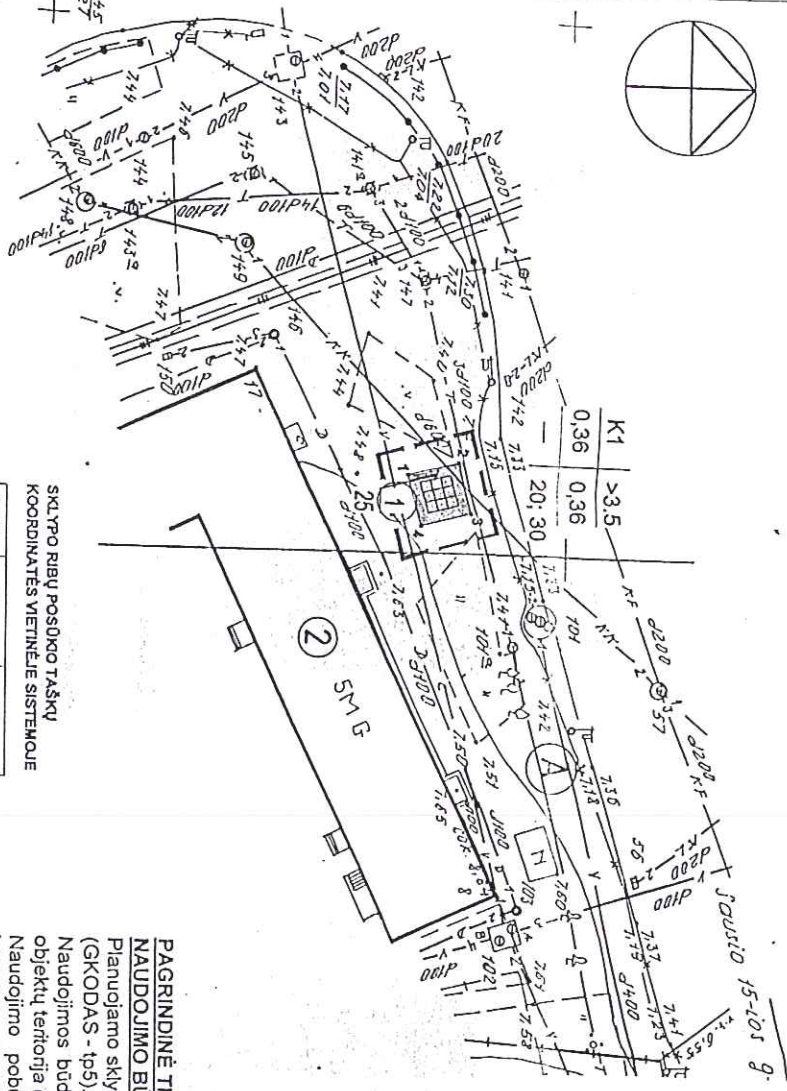


PATVIRTINTA
Klaipėdos miesto tarybos
2000 10 26 sprendimu Nr. 114

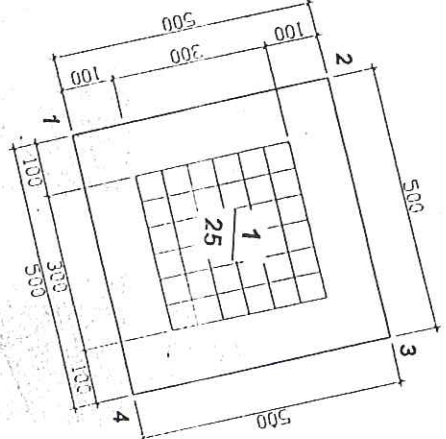
SITUACIJOS SCHEMA M1:5000



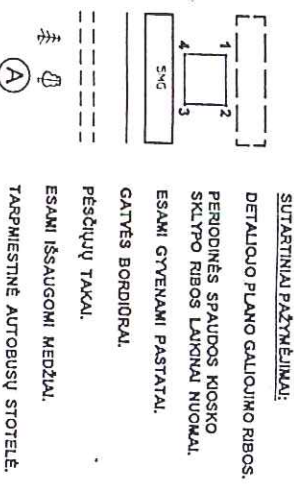
GENPLANAS M1:500



SKLYPO RIBŲ PLANAS M1:100



- INŽINERINIŲ TINKLŲ SUTARTINIAI PAŽYŪMĖJIMAI:**
- V — VANDENTIEKIO TINKLAI
 - FK — BUITINIŲ NUOTEKŲ TINKLAI
 - LK — LIETAUS NUOTEKŲ TINKLAI
 - D — DRENAŽO TINKLAI
 - T — TELEFONO TINKLAI
 - — DUJOTIEKIO TINKLAI
 - — EL. APŠVIETIMO KABELIS
 - — EL. AUKŠTOSIŲ ĮTAMPŲ KABELIS
 - — RYŠIŲ KABELIS
 - — ŠILUMINĖ TRASA



- 1 SKLYPAS PERIODINĖS SPAUDOS KOSKIŲ PASTATYTI 25 M² PLOTO.
- 2 ESAMI GYVENAMI NAMAI.

EKSPLIKACIJA:

SKLYPO RIBŲ POSŪKIO TAŠKŲ KOORDINATĖS VETININĖ SISTEMOJE

Taško Nr.	X	Y
1	20635,07	7242,62
2	20639,92	7241,40
3	20641,14	7246,24
4	20636,29	7247,47

SKLYPO CENTRO KOORDINATĖS
 X = 20638,10; Y = 7244,43

Objektas	Plotas
K1	>3,5
0,36	0,36
20:30	20:30

PAGRINDINĖ TIKSLINĖ ŽEMĖS NAUDOJIMO PASKIRTIS, NAUDOJIMO BŪDAS IR POBŪDIS:
 Planuojamo sklypo tikslinė paskirtis - KITOS PASKIRTIES ŽEMĖ (GKODAS - 1p5).
 Naudojimos būdas - Komerčinės paskirties ir smulkaus verslo objektų teritorija (GKODAS - 1p9, INDEKSAS - K).
 Naudojimo pobūdis - Teritorija prekybos, smulkios gamybos įmonių statyti, įrengti ir eksploatuoti (GKODAS - 1p9, INDEKSAS - K1).

ŽEMĖS SKLYPO TVARKYMO REŽIMO REIKALAVIMAI
 žemės sklypo naudojimo būdas - komercinei veiklai laikinam periodinės spaudos koskui statyti ir eksploatuoti.
 laikinas statinys - prekybinis periodinės spaudos koskas stiklo - aliuminio konstrukcijų, be pamatų. Statinio aukštis - iki 3,5 m.
 Sklypo užstatymo plotas negali viršyti 9 m², užstatymo tankumo indeksas - ne daugiau 0,36, užstatymo intensyvumas - ne daugiau 0,36. Sklype leidžiama statyti tik vieną laikiną statinį. Sklypui taikoma servituto teisė kitiems asmenims eiti ir būti (20); inžinerinių tinklų tiesimui ir remontui (30).

Asistento Nr.	L. Nemeikšytė individuali įmonė	2000 - 16	Laide
5039	PV L. Nemeikšytė Sklypų Arch.		
4831	Arch. L. Nemeikšytė Sklypų Arch.		
ETIP035	PLANUJAMO SAVIVALDYBĖS ARCHITECTŲ ROS IR URBANISTIKOS SKYRIS		
	SPRENDINIAI, PAGRINDINIS BRĖŽINYS, SKLYPO TVARKYMO REŽIMO REIKALAVIMAI.	Laipsn.	Laipsn.