



KLAIPĖDOS MIESTO TARYBA

SPRENDIMAS

DĖL ŽEMĖS SKLYPŲ LAIKINIEMS
PERIODINĖS SPAUDOS KIOSKAMS
STATYTI DETALIŲJŲ PLANŲ
PATVIRTINIMO

2000 10 26

Nr. 1117

Vadovaudamasi Lietuvos Respublikos 1995 m. gruodžio 12 d. Teritorijų planavimo įstatymo Nr.I-1120 20 straipsniu, Klaipėdos miesto taryba
n u s p r e n d ž i a :

Patvirtinti žemės sklypų detaliuosius planus laikiniems periodinės spaudos kioskams statyti šiose vietose:

1. Naikupės g. prie gyvenamojo namo Nr. 13.
2. Laukininkų g. prie gyvenamųjų namų Nr.9 ir Nr.11.
3. Vingio g. prie stotelės "Bandužiai".
4. Sausio 15-osios g. prie tarpmiestinės stotelės.
5. "Vingio" prekybos centro prieigose I.Simonaitytės g.
6. Taikos pr. prie stotelės "Baltijos prospektas"
7. Debreceno g. ir Taikos pr. sankryžoje ties gyvenamuoju namu Nr.95.
8. Reikjaviko g. ir Žardininkų g. sankryžoje.
9. Varpų g. prie gyvenamojo namo Nr.27.
- 10.Naikupės g. prie stotelės "Juodkrantė".
- 11.Laukininkų g. prieš "Vyturio" prekybos centrą.
- 12.Mogiliovo g. netoli sankryžos su Bandužių g.
- 13.Smiltelės g. prie stotelės "Mogiliovo".
- 14.Statybininkų pr. ir I.Simonaitytės g. sankryžoje.
- 15.Gedminių, Žardininkų g. ir Statybininkų pr. sankryžoje prie stotelės.
- 16.Taikos pr. prie stotelės "Kauno".
- 17.Debreceno g. prie gyvenamojo namo Nr. 64.
- 18.Taikos pr. prie stotelės "Alksnynė".

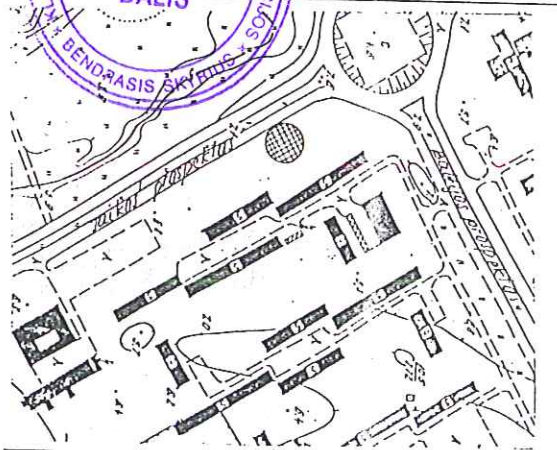
Meras



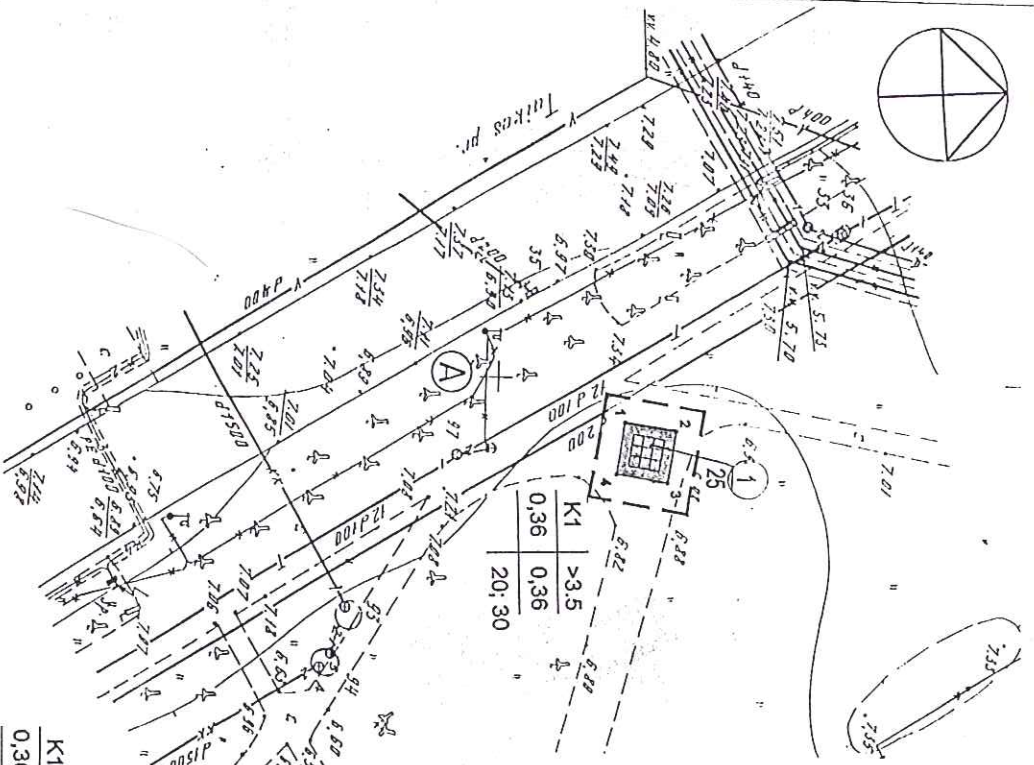
Eugenijus Gentvilas



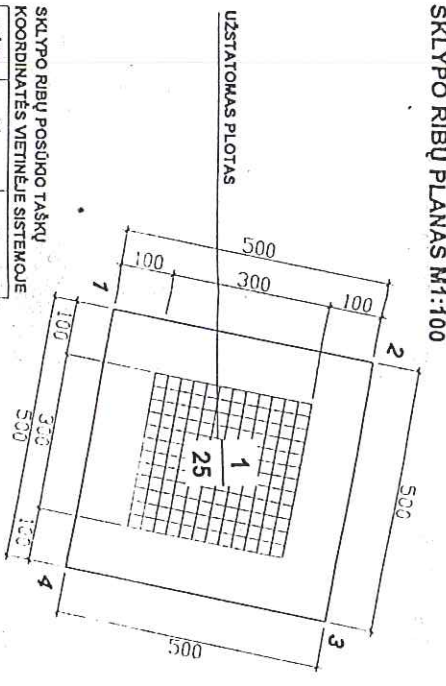
SITUACIJOS SCHEMA M1:5000



GENPLANAS M1:500



SKLYPO RIBŲ PLANAS M1:100



SKLYPO RIBŲ POSŪGIO TAŠKŲ KOORDINATĖS VIETINĖJE SISTEMOJE

Taško Nr.	X	Y
1	18712.33	8204.12
2	18717.25	8205.02
3	18716.36	8209.94
4	18711.44	8209.04

SKLYPO CENTRO KOORDINATĖS
X = 18714,34 ; Y = 8207,03

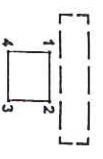
K1	>3,5
0,36	0,36
20; 30	

PAGRINDINĖ TIKSLINĖ ŽEMĖS NAUDOJIMO PASKIRTIS, NAUDOJIMO BŪDAS IR POBUDIS.
Planuojamo sklypo tikslinė paskirtis - KITOS PASKIRTIES ŽEMĖ (GKODAS - 1p5).
Naudojimos būdas - Komerinės paskirties ir smulkaus verslo objektų teritorija (GKODAS - 1p9, INDEKSAS - K).
Naudojimo pobūdis - Teritorija prekybos, smulkios gamybos įmonėms statyti, įrengti ir eksploatuoti (GKODAS - 1p9, INDEKSAS - K1).

ŽEMĖS SKLYPO TVARKYMO REŽIMO REIKALAVIMAI
žemės sklypo naudojimo būdas - komercinei veiklai, laikinam periodinės spaudos kioskui statyti ir eksploatuoti.
laikinas statinys - prekybinis periodinės spaudos kioskas stiklo - aliuminio konstrukcijų, be pamatų. Statinio aukštis - iki 3,5 m.
Sklypo užstatymo plotas negali viršyti 9 m², užstatymo tankumo indeksas - ne daugiau 0,36, užstatymo intensyvumas - ne daugiau 0,36. Sklype leidžiama statyti tik vieną laikiną statinį.
Sklypui taikoma servituoto teisė kitiems asmenims eiti ir būti (20); inžinerinių tinklų tiesimui ir remontui (30).

1 EKSPLIKACIJA:
SKLYPAS PERIODINĖS SPAUDOS KIOSKUI PASTATYTI 25M² PLOTO.

- SUTARTINIAI PAŽYMĖJIMAI:**
- DETALIOJO PLANO GALIOJIMO RIBOS.
 - PERIODINĖS SPAUDOS KIOSKO SKLYPO RIBOS LAIKINAI NUOMAI.
 - GATVĖS BORDŪRAI.
 - PĖSČIŲŲ TAKAI.
 - ESAMI IŠSAUGOMI MEDŽIAI.
 - AUTOBUSŲ STOTELĖ.



Atstato Nr.	L. Nemelkšytės Individuali įmonė		2000 - 12
5055	PV	L. Nemelkšytė	
433A	Arch.	L. Nemelkšytė	
ETAPAS	Paviršiaus organizavimas: ARCHITEKTINIS IR URBANISTIKOS SKYRŪS		
DET. PL.	SPRENDINIAI, PAGRINDINIS BRĖŽINYS, SKLYPO TVARKYMO REŽIMO REIKALAVIMAI.		