



## KLAIPĖDOS MIESTO TARYBA

## SPRENDIMAS

DĖL ŽEMĖS SKLYPŲ LAIKINIEMS  
PERIODINĖS SPAUDOS KIOSKAMS  
STATYTI DETALIŲ PLANŲ  
PATVIRTINIMO

2000 10 26

Nr. 1117

Vadovaudamasi Lietuvos Respublikos 1995 m. gruodžio 12 d. Teritorijų planavimo įstatymo Nr.I-1120 20 straipsniu, Klaipėdos miesto taryba  
n u s p r e n d ž i a :

Patvirtinti žemės sklypų detaliuosius planus laikiniems periodinės spaudos kioskams statyti šiose vietose:

1. Naikupės g. prie gyvenamojo namo Nr. 13.
2. Laukininkų g. prie gyvenamųjų namų Nr.9 ir Nr.11.
3. Vingio g. prie stotelės "Bandužiai".
4. Sausio 15-osios g. prie tarpmiestinės stotelės.
5. "Vingio" prekybos centro prieigose I.Simonaitytės g.
6. Taikos pr. prie stotelės "Baltijos prospektas"
7. Debreceno g. ir Taikos pr. sankryžoje ties gyvenamuoju namu Nr.95.
8. Reikjaviko g. ir Žardininkų g. sankryžoje.
9. Varpų g. prie gyvenamojo namo Nr.27.
10. Naikupės g. prie stotelės "Juodkrantė".
11. Laukininkų g. prieš "Vyturio" prekybos centrą.
12. Mogiliovo g. netoli sankryžos su Bandužių g.
13. Smiltelės g. prie stotelės "Mogiliovo".
14. Statybininkų pr. ir I.Simonaitytės g. sankryžoje.
15. Gedminių, Žardininkų g. ir Statybininkų pr. sankryžoje prie stotelės.
16. Taikos pr. prie stotelės "Kauno".
17. Debreceno g. prie gyvenamojo namo Nr. 64.
18. Taikos pr. prie stotelės "Alksnyė".

Meras

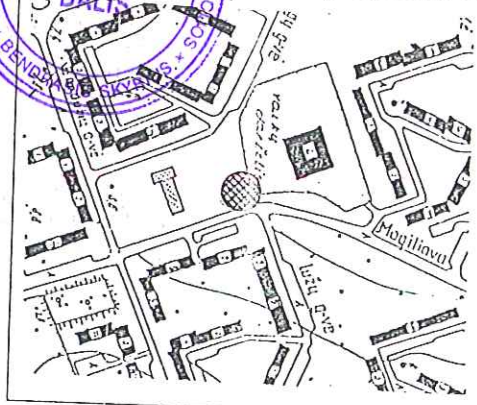


Eugenijus Gentvilas

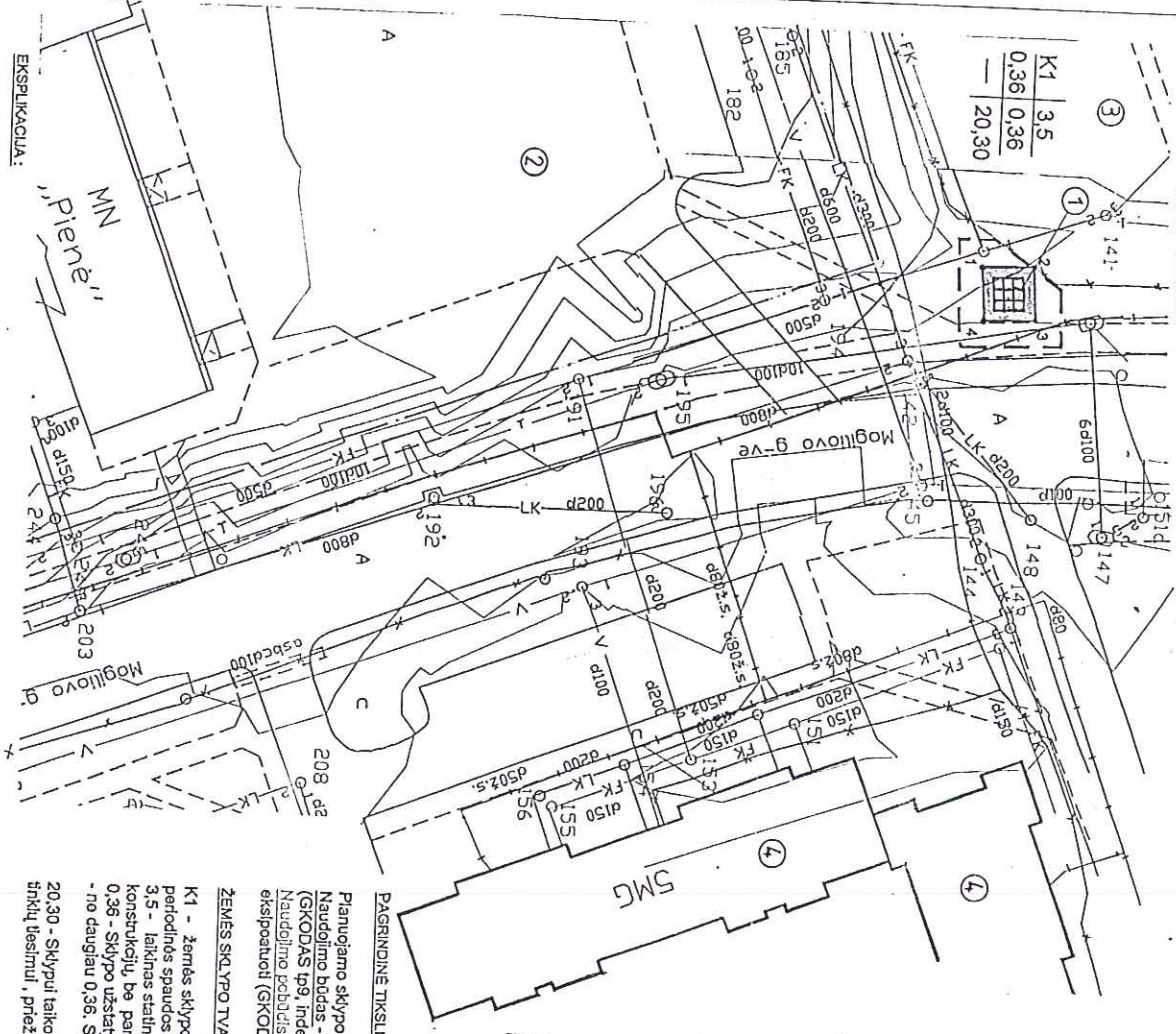
**PATVIRTINTA**  
Klaipėdos miesto tarybos  
2000 10 26 sprendimu Nr. 144



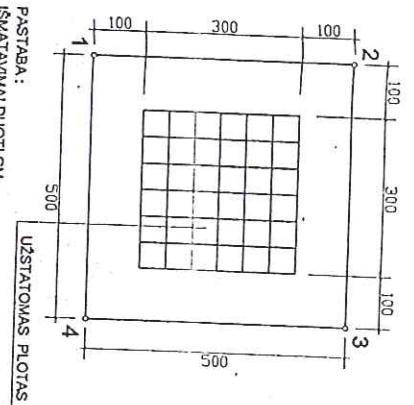
SITUACIJOS SCHEMA. M1:5000



GENPLANAS M1:500



SKLYPO RIBŲ PLANAS M1:100



SKLYPO RIBŲ POSDMO TAŠKŲ KOORDINATĖS VIENTEIŠĖS SISTEMOJE

Taškas Nr.	X	Y
1	16338,01	10715,04
2	16302,59	10714,76
3	16303,27	10719,75
4	16338,28	10720,02

SKLYPO CENTRO KOORDINATĖS  
X = 16360,64 ; Y = 10717,39

PAGRINDINĖ TIKSLINĖ ŽEMĖS NAUDOJIMO PASKIRTIS, NAUDOJIMO BŪDAS IR POBŪDIS.  
Planuojamo sklypo tikslinė paskirtis - **KITOS PASKIRTIES ŽEMĖ (GKODAS - Ipa5)**.  
Naudojimo būdas - **komercinės paskirties ir smulkaus verslo objektų teritorija (GKODAS Ipa9, indeksas - K9)**.  
Naudojimo pobūdis - **teritorija prekybos, smulkios gamybos įmonoms statyti, įrengti ir eksploatuoti (GKODAS - Ipa9, indeksas - K1)**.

**ŽEMĖS SKLYPO TVARKYMO REIKALAVIMAI**  
K1 - žemės sklypo naudojimo būdas ir pobūdis - komercinė veikla, laikinam periodinės spaudos kioskui statyti ir eksploatuoti.  
3.5 - laikinas statinys - prekybinis periodinės spaudos kioskas stiklo-alliuminio konstrukcijų be pamatų. Statinio aukštis iki 3,5 m.  
0.36 - sklypo užstatymo tankumo indeksas - 0,36 arba 36%, užstatymo intensyvumas - no daugiau 0,36. Sklype leidžiama statyti tik vieną laikiną statinį.  
20.30 - sklypu taikoma servituto teisė kitoms asmenims eiti ir būti (20); inžinerinių tinklų ušimui, priežiūrai ir remontui (30).

**SUTARTINIAI PAŽŪDĖJIMAI:**

- 1. DETALIOJO PLANO GALIOJIMO RIBOS.
- 2. PERIODINĖS SPAUDOS KIOSKO SKLYPO RIBOS LAIKINIAI NUOMAI.
- 3. ESAMI PASTATAI.
- 4. GATVĖS BORDIŪRAI.
- 5. PESCILYŲ TAKAI.
- 6. ESAMI IŠSAUGOMI MEDŽIAI.
- 7. INŽINIERINIŲ TINKLŲ SUTARTINIAI PAŽŪDĖJIMAI:
- 8. VANDENTIEGIO TINKLAI
- 9. BUTINIŲ NUOTEKŲ TINKLAI
- 10. LIETAUS NUOTEKŲ TINKLAI
- 11. TELEFONO TINKLAI
- 12. RYŠIŲ KABELIS
- 13. ELEKTROS KABELIS
- 14. DUOTIEKO TINKLAI

**EKSPLIKACIJA:**

1. SKLYPAS PERIODINĖS SPAUDOS KIOSKUI PASTATYTI 25 M<sup>2</sup> PLOTO.
2. AB "KLAIPĖDOS PIENAS" NUOKOMAMAS SKLYPAS
3. VAIKŲ DARŽELIO SKLYPAS.
4. ESAMAS GYVENAMAS NAMAS.

Atestavio Nr.	L. Nemeikšytės individuali įmonė Dartų 104, 5803 Klaipėda, tel./faks. 310497		2000 - 03
5059	PV	L. Nemeikšytė	LAIKINO PERIODINĖS SPAUDOS KIOSKO SKLYPO Mogiliovo g. - neeilinė samprata su Bandočių g.vejo, DETALUSIS PLANAS
4834	Arch.	L. Nemeikšytė	
Etapas	PLANAVIMO ORGANIZATORIUS: KLAIPĖDOS M. S. ARCHITEKTŪRĖ		SPRENDINIAI PAGRINDINIS BRĖŽINYS, SKLYPO TVARKYMO REIKALAVIMAI
DET. PL.	NUDĖYES IŠBAVISTIKOS SKYRIUS		
			1. apas 2. lopis