



KLAIPĖDOS MIESTO TARYBA

SPRENDIMAS

DĖL ŽEMĖS SKLYPŲ LAIKINIEMS
PERIODINĖS SPAUDOS KIOSKAMS
STATYTI DETALIŲJŲ PLANŲ
PATVIRTINIMO

2000 10 26

Nr. 1118

Vadovaudamasi Lietuvos Respublikos 1995 m. gruodžio 12 d. Teritorijų planavimo įstatymo Nr.I-1120 20 straipsniu, Klaipėdos miesto taryba
n u s p r e n d ž i a :

Patvirtinti žemės sklypų detaliuosius planus laikiniems periodinės spaudos kioskams statyti šiose vietose:

1. Naikupės g. prie gyvenamojo namo Nr. 13.
2. Laukininkų g. prie gyvenamųjų namų Nr.9 ir Nr.11.
3. Vingio g. prie stotelės "Bandužiai".
4. Sausio 15-osios g. prie tarpmiestinės stotelės.
5. "Vingio" prekybos centro prieigose I.Simonaitytės g.
6. Taikos pr. prie stotelės "Baltijos prospektas"
7. Debreceno g. ir Taikos pr. sankryžoje ties gyvenamuoju namu Nr.95.
8. Reikjaviko g. ir Žardininkų g. sankryžoje.
9. Varpų g. prie gyvenamojo namo Nr.27.
10. Naikupės g. prie stotelės "Juodkrantė".
11. Laukininkų g. prieš "Vyturio" prekybos centrą.
12. Mogiliovo g. netoli sankryžos su Bandužių g.
13. Smiltelės g. prie stotelės "Mogiliovo".
14. Statybininkų pr. ir I.Simonaitytės g. sankryžoje.
15. Gedminių, Žardininkų g. ir Statybininkų pr. sankryžoje prie stotelės.
16. Taikos pr. prie stotelės "Kauno".
17. Debreceno g. prie gyvenamojo namo Nr. 64.
18. Taikos pr. prie stotelės "Alksnynė".

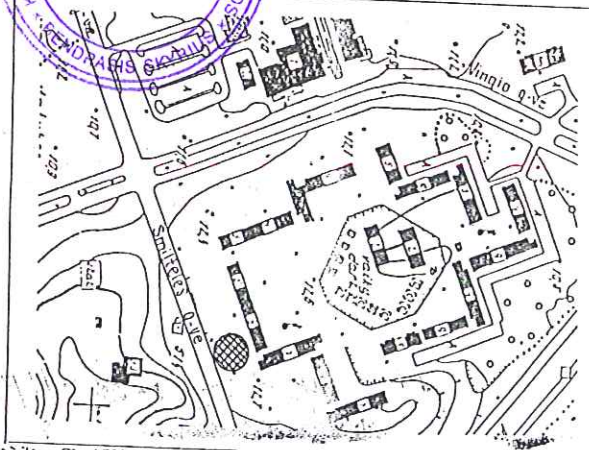


Eugenijus Gentvilas

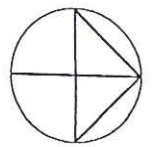


PATVIRTINTA
 Klaipėdos miesto tarybos
 2000-10-26 sprendimu Nr. 117

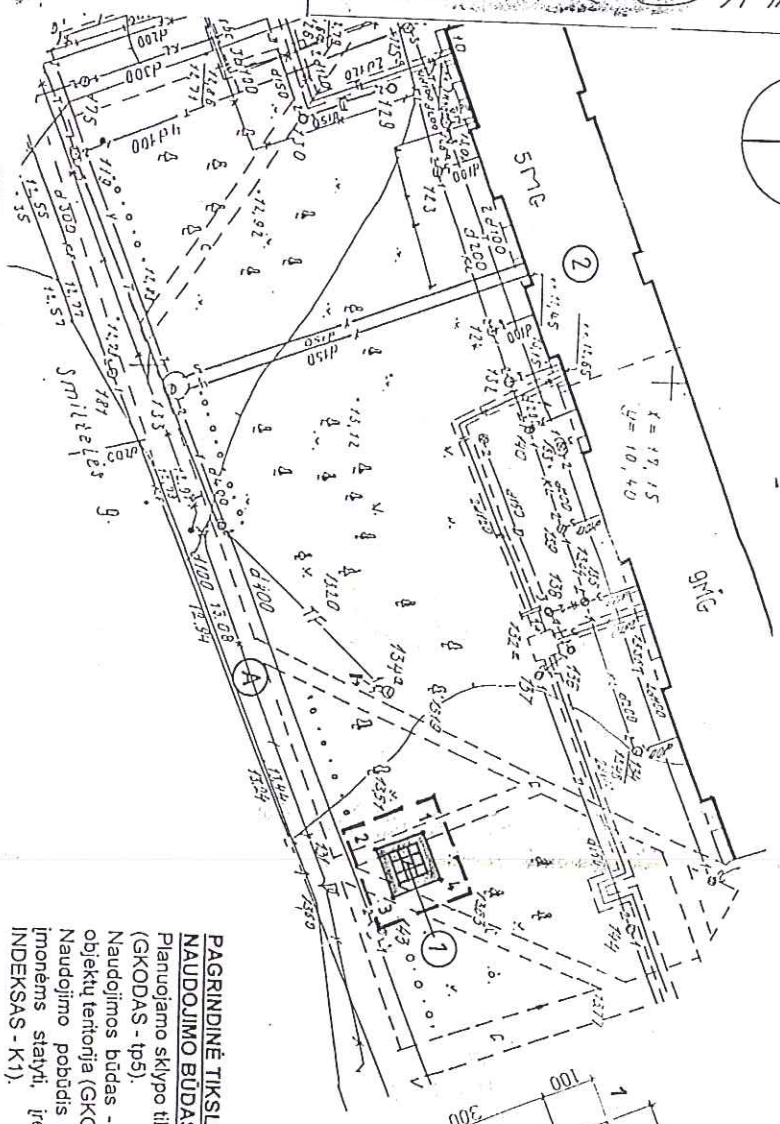
SITUACIJS SCHEMA M1:5000



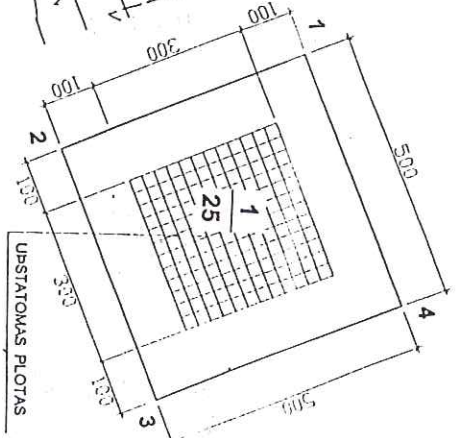
GENPLANAS M1:500



117-A-14



SKLYPO RIBŲ PLANAS M1:100



INŽINERINIŲ TINKLŲ SUTARTINIAI PAŽYNEJIMAI:

- V — VANDENTIEKIO TINKLAI
- FK — BUTINIŲ NUOTEKŲ TINKLAI
- LK — LIETAUS NUOTEKŲ TINKLAI
- D — DRENAŽO TINKLAI
- T — TELEFONO TINKLAI
- — DUJOTIEKIO TINKLAI
- — EL. APŠVIETIMO KABELIS
- — EL. AUKŠTOS TAMPPOS KABELIS
- — RYŠIŲ KABELIS
- — ŠILUMINĖ TRASA
- SUTARTINIAI PAŽYNEJIMAI:
 - 1 — DETALIOU PLANO GAUJIMŲ RIBOS.
 - 2 — PERIODINĖS SPAUDOS KOŠKO SKLYPO RIBOS LAIKINAI NUOMAI.
 - 3 — ESAMAS GYVENAMAS NAMAS.
 - 4 — GATVĖS BORDIŪRAL.
- — PĖSČIŲ TAKAI
- — ESAMI IŠSAUGOMI MEDŽIAI
- — AUTOBUSŲ STOTELIŲ

SKLYPO RIBŲ POSŪKIO TAŠKŲ KOORDINATĖS VETINĖJE SISTEMOJE

Taško Nr.	X	Y
1	17127,34	10443,02
2	17122,68	10444,84
3	17124,50	10449,50
4	17129,05	10447,84

SKLYPO CENTRO KOORDINATĖS
 X = 17125,32; Y = 10446,26

ESPLIKACIJA:

- 1 SKLYPAS PERIODINĖS SPAUDOS KOŠKUI PASTATYTI 25 M² PLOTO.
- 2 GYVENAMAS NAMAS

K1	>3,5
0,36	0,36
—	20; 30

PAGRINDINĖ TIKSLINĖ ŽEMĖS NAUDOJIMO PASKIRTIS, NAUDOJIMO BŪDAS IR POBŪDIS.
 Planuojamo sklypo tikslinė paskirtis - KITOS PASKIRTIES ŽEMĖ (GKODAS - tp5).
 Naudojimos būdas - Komercinės paskirties ir smulkaus verslo objektų teritorija (GKODAS - tp9, INDEKSAS - K)
 Naudojimo pobūdis - Teritorija prekybos, smulkios gamybos įmonėms statyti, įrengti ir eksploatuoti (GKODAS - tp9, INDEKSAS - K1).

ŽEMĖS SKLYPO TVARKYMO REŽIMO REIKALAVIMAI
 žemės sklypo naudojimo būdas - komercinei veiklai. laikinam periodinės spaudos kioskui statyti ir eksploatuoti.
 laikinas statinys - prekybinis periodinės spaudos kioskas stiklo - aliuminio konstrukcijų, be pamatų. Statinio aukštis - iki 3,5 m.
 Sklypo užstatymo plotas negali viršyti 9 m², užstatymo tankumo indeksas - ne daugiau 0,36, užstatymo intensyvumas - ne daugiau 0,36. Sklype leidžiama statyti tik vieną laikiną statinį.
 Sklypui taikoma servitūto teisė kitiems asmenims eiti ir būti (20); inžinerinių tinklų tiesimui ir remontui (30).

Atestato Nr.	L. Nemeikšytės individuali įmonė Darykų 10/4, 8903 Klaipėda, tel./faksas 310497	2000 - 05
5052	PV L. Nemeikšytė	LAIKINO PERIODINĖS SPAUDOS KOŠKO SKLYPO Smlinhtės g. prie autobusų stoties "Vingio" (1 centras) DETALUSIS PLANAS
433A	Arch. L. Nemeikšytė	
Etigos	PLANUJAMO OBJEKTO VADYBĖS ARCHITEKTŪRA URBANISTIKOS SKYRIUS	SPRENDINIAI, PAGRINDINIS BRĖŽINYS, SKLYPO TVARKYMO REŽIMO REIKALAVIMAI
DET. PL.		LCCS LCCS