



KLAIPĖDOS MIESTO TARYBA

SPRENDIMAS

DĖL ŽEMĖS SKLYPŲ LAIKINIEMS
PERIODINĖS SPAUDOS KIOSKAMS
STATYTI DETALIŲ PLANŲ
PATVIRTINIMO

2000 10 26

Nr. 1114

Vadovaudamasi Lietuvos Respublikos 1995 m. gruodžio 12 d. Teritorijų planavimo įstatymo Nr.I-1120 20 straipsniu, Klaipėdos miesto taryba
n u s p r e n d ž i a :

Patvirtinti žemės sklypų detaliuosius planus laikiniems periodinės spaudos kioskams statyti šiose vietose:

1. Naikupės g. prie gyvenamojo namo Nr. 13.
2. Laukininkų g. prie gyvenamųjų namų Nr.9 ir Nr.11.
3. Vingio g. prie stotelės "Bandužiai".
4. Sausio 15-osios g. prie tarpmiestinės stotelės.
5. "Vingio" prekybos centro prieigose I.Simonaitytės g.
6. Taikos pr. prie stotelės "Baltijos prospektas"
7. Debreceno g. ir Taikos pr. sankryžoje ties gyvenamuoju namu Nr.95.
8. Reikjaviko g. ir Žardininkų g. sankryžoje.
9. Varpų g. prie gyvenamojo namo Nr.27.
- 10.Naikupės g. prie stotelės "Juodkrantė".
- 11.Laukininkų g. prieš "Vyturio" prekybos centrą.
- 12.Mogiliovo g. netoli sankryžos su Bandužių g.
- 13.Smiltelės g. prie stotelės "Mogiliovo".
- 14.Statybininkų pr. ir I.Simonaitytės g. sankryžoje.
- 15.Gedminių, Žardininkų g. ir Statybininkų pr. sankryžoje prie stotelės.
- 16.Taikos pr. prie stotelės "Kauno".
- 17.Debreceno g. prie gyvenamojo namo Nr. 64.
- 18.Taikos pr. prie stotelės "Alksnyne".

Meras

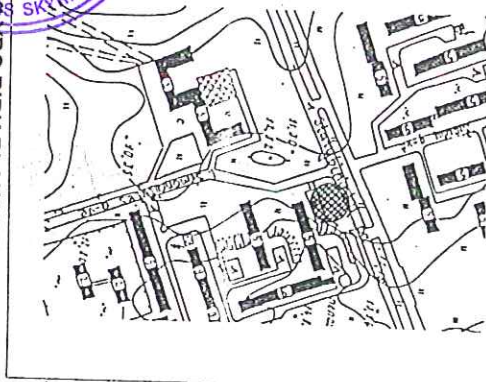


Eugenijus Gentvilas

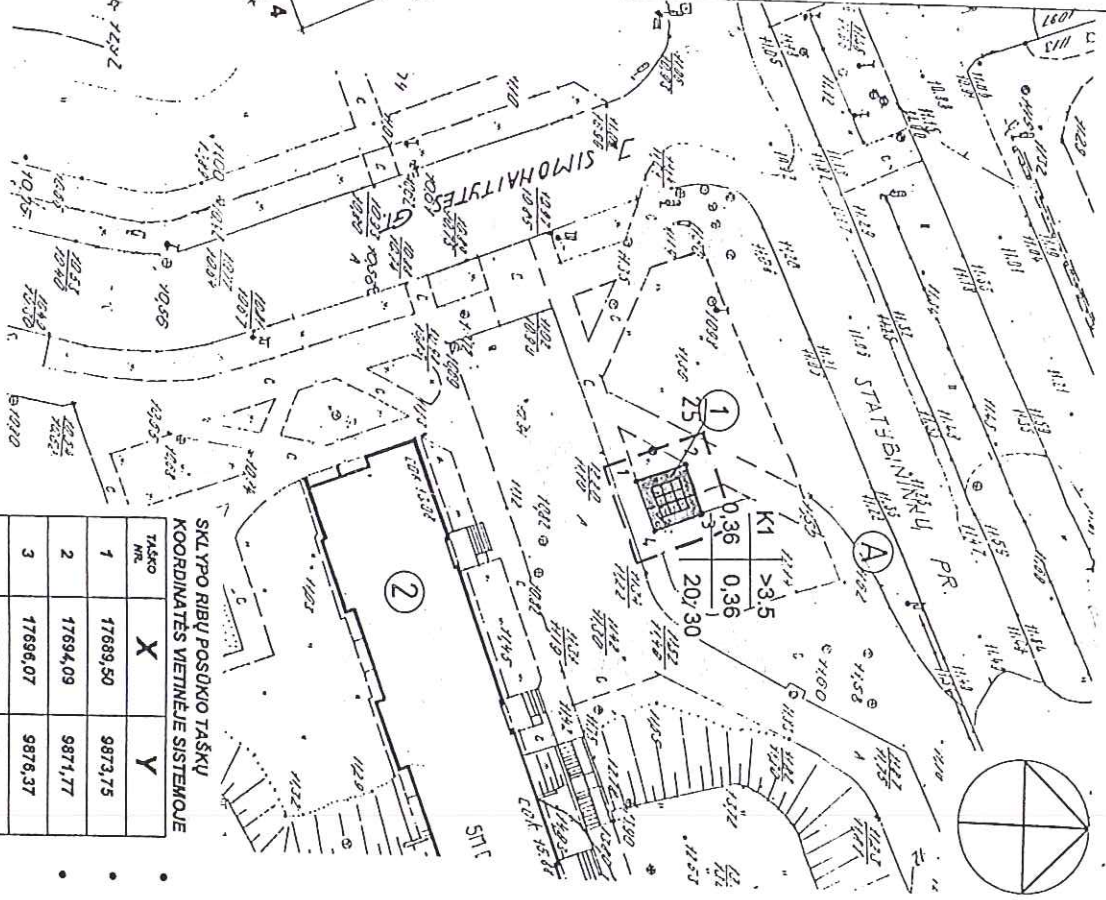


PATVIRTINTA
Klaipėdos miesto tarybos
2000 10 26 sprendimu Nr. 1174

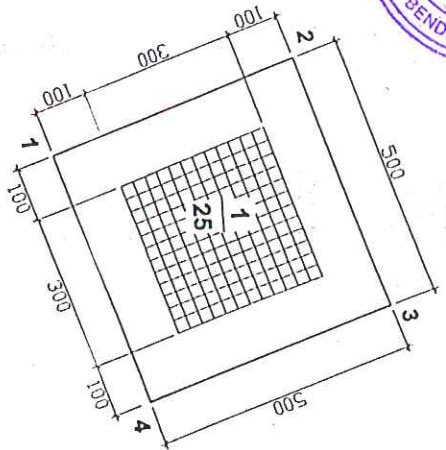
SITUACIJOS SCHEMA M1:5000



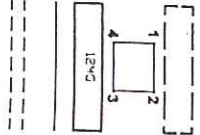
GENPLANAS M1:500



SKLYPO RIBŲ PLANAS M1:100



PASTABA:
 IŠMATAVIMAI DUOTI CM.



- SUTARTINIAI PAŽŪMĖJIMAI:
- DETALIOJO PLANO GALIOJIMO RIBOS.
 - PERIODINĖS SPAUDOS KOŠKO SKLYPO RIBOS LAIKINAI NUOMAI.
 - ESAMI PASTATAI.
 - GATVĖS BORDIRAI.
 - PĖSICIŲ TAKAI.
 - ESAMI IŠSAUGOJIMI MEDŽIAI.
 - AUTOBUSŲ STOTELĖ.

EKSPLIKACIJA:

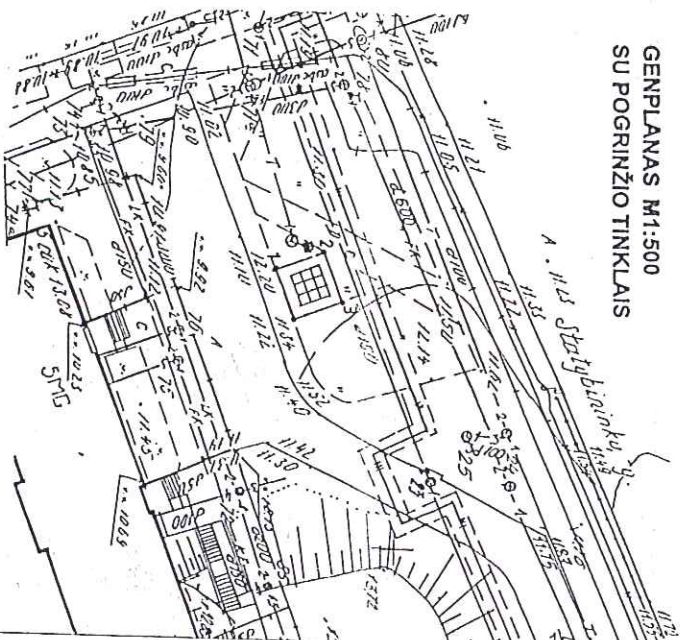
- 1 SKLYPAS PERIODINĖS SPAUDOS KOŠKUI PASTATYTI 25M² PLOTO.
- 2 ES GYVENAMAS NAMAS

SKLYPO CENTRO KOORDINATĖS
 X = 17692,78 ; Y = 9875,06

TRĄŠKO Nr.	X	Y
1	17689,50	9873,75
2	17694,09	9871,77
3	17696,07	9876,37
4	17691,48	9879,34

SKLYPO RIBŲ POSŪKIO TAŠKŲ KOORDINATĖS VIETINĖJE SISTEMOJE

PAGRINDINĖ TIKSLINĖ ŽEMĖS NAUDOJIMO PASKIRTIS NAUDOJIMO BŪDAS IR POBŪDIS.
 Planuojamo sklypo tikslinė paskirtis - KITOS PASKIRTIES ŽEMĖ (GKODAS - 1p5).
 Naudojimos būdas - Komercinės paskirties ir smulkaus verslo objektų teritorija (GKODAS - 1p9, INDEKSAS - K).
 Naudojimo pobūdis - Teritorija prekybos, smulkios gamybos įmonėms statyti, įrengti ir eksploatuoti (GKODAS - 1p9, INDEKSAS - K1).



GENPLANAS M1:500
 SU POGRINŽIO TINKLAIS

ŽEMĖS SKLYPO TVARKYMO REŽIMO REIKALAVIMAI

žemės sklypo naudojimo būdas - komercinei veiklai, laikinam periodinės spaudos kioskui statyti ir eksploatuoti.
 laikinas statinys - prekybinis periodinės spaudos kioskas stiklo - aliuminio konstrukcijų, be pamatų. Statinio aukštis - iki 3,5 m.
 Sklypo užstatymo plotas negali viršyti 9 m², užstatymo tankumo indeksas - ne daugiau 0,36, užstatymo intensyvumas - ne daugiau 0,36. Sklype leidžiama statyti tik vieną laikiną statinį.
 Sklypai taikoma servitutu teisė kitiems asmenims eiti ir būti (20); inžinerinių tinklų tiesimui ir remontui (30).

Atestato Nr.	L. Nemeikšytės individuali įmonė		
	Daržų 10/4, 5803 Klaipėda, tel./faks. 310497		
5059	PV	L. Nemeikšytė	2000 - 08
453A	Arch.	L. Nemeikšytė	
Etapas	PILYVAINIO ORGANIZAVIMAS: KLAIPĖDOS SAVIVALDYBĖS ARCHITEKTO S IR URBANISTIKOS SKYRIUS		
DET. PL.	SPRENDINIAI, PAGRINDINIS BRĖŽINYS, SKLYPO TVARKYMO REŽIMO REIKALAVIMAI		Etapas I, CP, I, Ld, C