



KLAIPĖDOS MIESTO TARYBA

SPRENDIMAS

DĖL ŽEMĖS SKLYPŲ LAIKINIEMS
PERIODINĖS SPAUDOS KIOSKAMS
STATYTI DETALIŲJŲ PLANŲ
PATVIRTINIMO

2000 10 26

Nr. 1117

Vadovaudamasi Lietuvos Respublikos 1995 m. gruodžio 12 d. Teritorijų planavimo įstatymo Nr.I-1120 20 straipsniu, Klaipėdos miesto taryba
n u s p r e n d ž i a :

Patvirtinti žemės sklypų detaliuosius planus laikiniems periodinės spaudos kioskams statyti šiose vietose:

1. Naikupės g. prie gyvenamojo namo Nr. 13.
2. Laukininkų g. prie gyvenamųjų namų Nr.9 ir Nr.11.
3. Vingio g. prie stotelės "Bandužiai".
4. Sausio 15-osios g. prie tarpmiestinės stotelės.
5. "Vingio" prekybos centro prieigose I.Simonaitytės g.
6. Taikos pr. prie stotelės "Baltijos prospektas"
7. Debreceno g. ir Taikos pr. sankryžoje ties gyvenamuoju namu Nr.95.
8. Reikjaviko g. ir Žardininkų g. sankryžoje.
9. Varpų g. prie gyvenamojo namo Nr.27.
- 10.Naikupės g. prie stotelės "Juodkrantė".
- 11.Laukininkų g. prieš "Vyturio" prekybos centrą.
- 12.Mogiliovo g. netoli sankryžos su Bandužių g.
- 13.Smiltelės g. prie stotelės "Mogiliovo".
- 14.Statybininkų pr. ir I.Simonaitytės g. sankryžoje.
- 15.Gedminių, Žardininkų g. ir Statybininkų pr. sankryžoje prie stotelės.
- 16.Taikos pr. prie stotelės "Kauno".
- 17.Debreceno g. prie gyvenamojo namo Nr. 64.
- 18.Taikos pr. prie stotelės "Alksnyne".

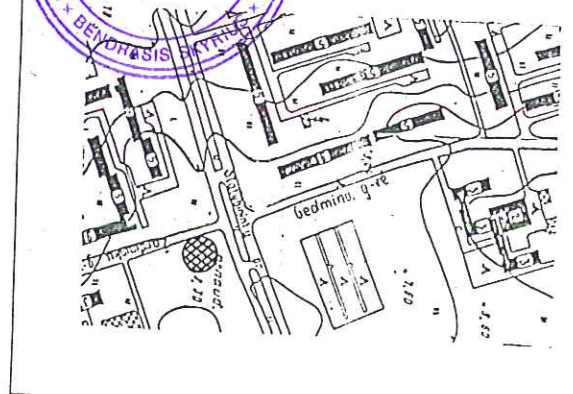
Meras



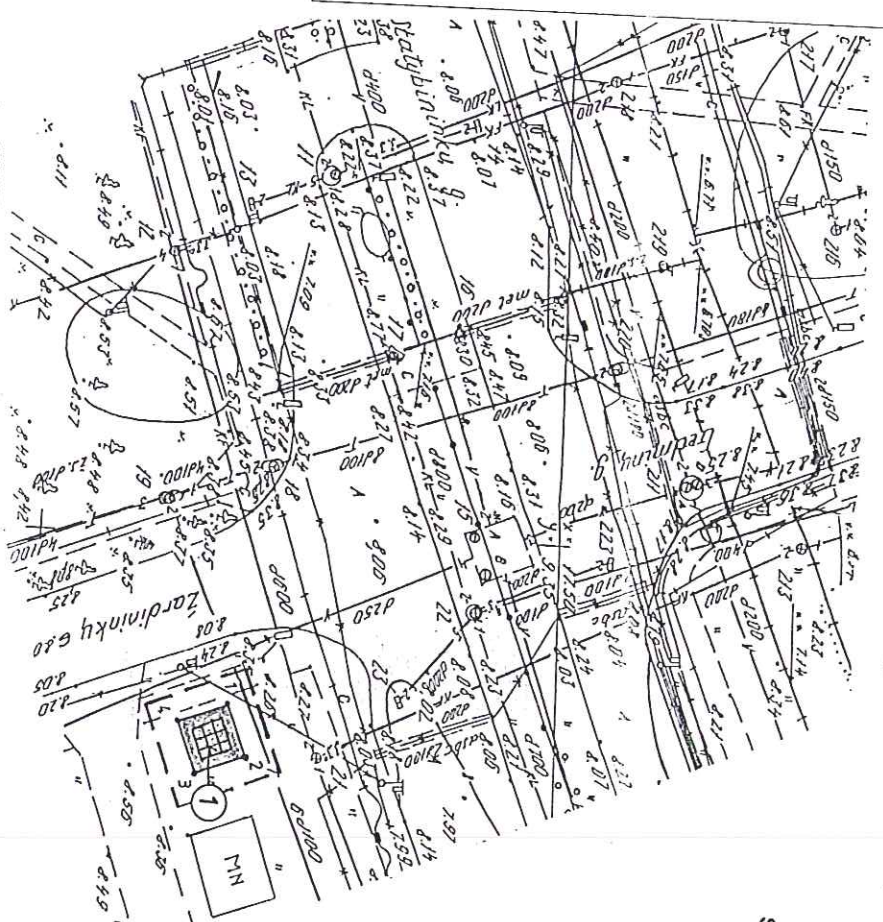
Eugenijus Gentvilas



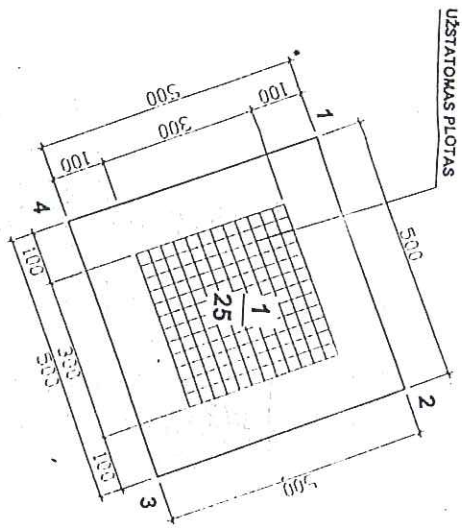
SITUACIJOS SCHEMA M1:5000



GENPLANAS M1:500



SKLYPO RIBŲ PLANAS M1:100



- INŽINERINIŲ TINKLŲ SUTARTINIAI PAŽYMĖJIMAI:
- V — VANDENTIEKIO TINKLAI
 - FK — BUTINIŲ NUOTERŲ TINKLAI
 - LK — LIETAUS NUOTERŲ TINKLAI
 - D — DRENAŽO TINKLAI
 - T — TELEFONO TINKLAI
 - — DUJOTIEKIO TINKLAI
 - — EL. APŠVIETIMO KABELIS
 - — EL. AUKŠTOS TAMPROS KABELIS
 - — RYŠIŲ KABELIS
 - — ŠILUMINĖ TRASA
- SUTARTINIAI PAŽYMĖJIMAI:
- [] — DETALOIDO PLANO GAUČIUMO RIBOS.
 - [] — PERIODINĖS SPAUDOS KOŠKO SKLYPO RIBOS LAIKINAI NUOMAI.
 - [] — ESAMI PASTATAI
 - [] — GATVĖS BORDIORAI.
 - [] — Pėsčiųjų TAKAI.
 - [] — ESAMI IŠSAUGOMI MEDŽIAI.
 - [] — AUTOBUSŲ STOTELĖ.

SKLYPO RIBŲ POSOKIO TAŠKŲ KOORDINATĖS VIETINĖJE SISTEMOJE

TĄŠKO NR.	X	Y
1	17468,50	9366,00
2	17470,28	9370,67
3	17465,61	9372,45
4	17463,83	9367,78

SKLYPO CENTRO KOORDINATĖS
X = 17467,05 ; Y = 9369,22

ESKPUKACIJA:

1 SKLYPAS PERIODINĖS SPAUDOS KOŠKUI PASTATYTI 25M² PLOTO.

K1	>3.5
0,36	0,36
—	20,30

PAGRINDINĖ TIKSLINĖ ŽEMĖS NAUDOJAMO PASKIRTIS, NAUDOJIMO BUDAS IR POBŪDIS.
Planuojamo sklypo tikslinė paskirtis - **KITOS PASKIRTIES ŽEMĖ (GKODAS - tp5).**
Naudojimos būdas - **Komercinės paskirties ir smulkiaus verslo objektų teritorija (GKODAS - tp9, INDEKSAS - K.)**
Naudojimo pobūdis - **Teritorija prekybos, smulkios gamybos įmonių statyti, įrengti ir eksploatuoti (GKODAS - tp9, INDEKSAS - K1).**

ŽEMĖS SKLYPO TVARKYMO REŽIMO REIKALAVIMAI
žemės sklypo naudojimo būdas - komercinei veiklai, laikinam periodinės spaudos kioskui statyti ir eksploatuoti.
laikinas statinys - prekybinis periodinės spaudos kioskas stiklo - aliuminio konstrukcijų, be pamatų. Statinio aukštis - iki 3,5 m.
Sklypo užstatymo plotas negali viršyti 9 m², užstatymo tankumo indeksas - ne daugiau 0,36, užstatymo intensyvumas - ne daugiau 0,36. Sklype leidžiama statyti tik vieną laikiną statinį.
Sklypui taikoma servituto teisė kitiems asmenims eiti ir būti (20); inžinerinių tinklų tiesimui ir remontui (30).

Arasčio Nr.	5039	PV	L. Nemeikšytė	LAIKINO PERIODINĖS SPAUDOS KOŠKO SKLYPO	2000 - 09	Ločis
	433A	Arch.	L. Nemeikšytė	Gedimino g. ir Statybininkų pr. sankryžoje, prieš autobusų stotelę (I centras)		Ločis
Det. Pl.		ARCHITETA	OS IR URBANISTIKOS SKYRIUS	SPRENDINIAI, PAGRINDINIS BRĖŽINYS, SKLYPO TVARKYMO REŽIMO REIKALAVIMAI		Ločis