



KLAIPĖDOS MIESTO TARYBA

SPRENDIMAS

DĖL ŽEMĖS SKLYPŲ LAIKINIEMS
PERIODINĖS SPAUDOS KIOSKAMS
STATYTI DETALIŲ PLANŲ
PATVIRTINIMO

2000 10 26

Nr. 1117

Vadovaudamasi Lietuvos Respublikos 1995 m. gruodžio 12 d. Teritorijų planavimo įstatymo Nr.I-1120 20 straipsniu, Klaipėdos miesto taryba
n u s p r e n d ž i a :

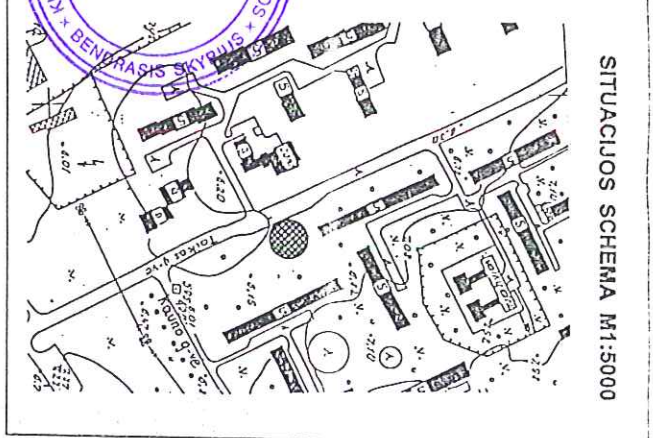
Patvirtinti žemės sklypų detaliuosius planus laikiniems periodinės spaudos kioskams statyti šiose vietose:

1. Naikupės g. prie gyvenamojo namo Nr. 13.
2. Laukininkų g. prie gyvenamųjų namų Nr.9 ir Nr.11.
3. Vingio g. prie stotelės "Bandužiai".
4. Sausio 15-osios g. prie tarpmiestinės stotelės.
5. "Vingio" prekybos centro prieigose I.Simonaitytės g.
6. Taikos pr. prie stotelės "Baltijos prospektas"
7. Debreceno g. ir Taikos pr. sankryžoje ties gyvenamuoju namu Nr.95.
8. Reikjaviko g. ir Žardininkų g. sankryžoje.
9. Varpų g. prie gyvenamojo namo Nr.27.
- 10.Naikupės g. prie stotelės "Juodkrantė".
- 11.Laukininkų g. prieš "Vyturio" prekybos centrą.
- 12.Mogiliovo g. netoli sankryžos su Bandužių g.
- 13.Smiltelės g. prie stotelės "Mogiliovo".
- 14.Statybininkų pr. ir I.Simonaitytės g. sankryžoje.
- 15.Gedminių, Žardininkų g. ir Statybininkų pr. sankryžoje prie stotelės.
- 16.Taikos pr. prie stotelės "Kauno".
- 17.Debreceno g. prie gyvenamojo namo Nr. 64.
- 18.Taikos pr. prie stotelės "Alksnynė".

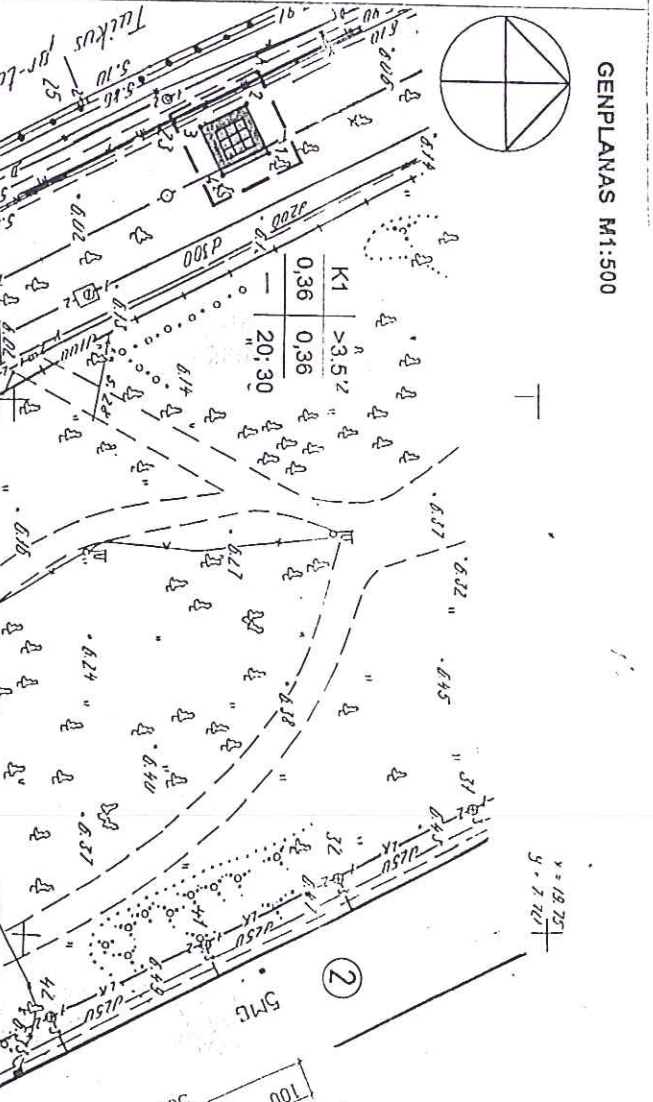
Meras



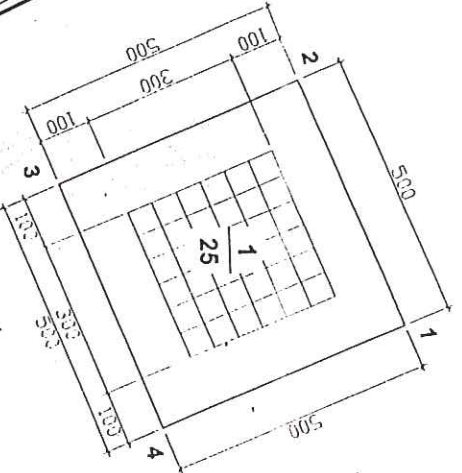
Eugenijus Gentvilas



SITUACIJS SCHEMA M1:5000

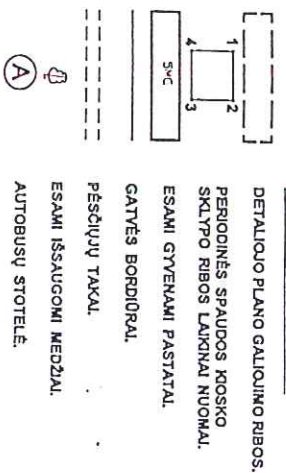


GENPLANAS M1:500



SKLYPO RIBŲ PLANAS M1:100

- INŽINERINIŲ TINKLŲ SUTARTINIAI PAŽYMĖJIMAI:**
- V — VANDENTIEKIO TINKLAI
 - BK — BUITINIŲ NUOTEKŲ TINKLAI
 - LK — LIETAUS NUOTEKŲ TINKLAI
 - D — DRENAŽO TINKLAI
 - T — TELEFONO TINKLAI
 - DU — DUJOTIEKIO TINKLAI
 - EL. AŠ — VIEŠASIS ELEKTROS TINKLAS
 - EL. AUKŠTOS TAMPROS KABELIS



- 1** SKLYPAS PERIODINĖS SPAUDOS KOSKUI PASTATYTI 25M² PLOTO.
- 2** ESAMI GYVENAMI PASTATAI.

EKSPLIKACIJA:

SKLYPO RIBŲ POSŪKO TAŠKŲ KOORDINATĖS VIETINĖSE SISTEMOSE	X	Y
1	19723,37	7627,38
2	19723,28	7622,84
3	19718,74	7624,93
4	19720,83	7629,47

SKLYPO CENTRO KOORDINATĖS
 X = 19722,05; Y = 7626,15

PAGRINDINĖ TIKSLINĖ ŽEMĖS NAUDOJIMO PASKIRTIS, NAUDOJIMO BŪDAS IR POBŪDIS.

Planuojamo sklypo tikslinė paskirtis - KITOS PASKIRTIES ŽEMĖ (GKODAS - 1p5).

Naudojimo būdas - Komercinės paskirties ir smulkaus verslo objektų teritorija (GKODAS - 1p9, INDEKSAS - K).

Naudojimo pobūdis - Teritorija prekybos, smulkios gamybos įmonėms statyti, įrengti ir eksploatuoti (GKODAS - 1p9, INDEKSAS - K1).

ŽEMĖS SKLYPO TVARKYMO REŽIMO REIKALAVIMAI

žemės sklypo naudojimo būdas - komercinei veiklai, laikinam periodinės spaudos kioskui statyti ir eksploatuoti.

laikinas statinys - prekybinis periodinės spaudos kioskas stiklo - aliuminio konstrukcijų, be pamatų. Statinio aukštis - iki 3,5 m.

Sklypo užstatymo plotas negali viršyti 9 m², užstatymo tankumo indeksas - ne daugiau 0,36, užstatymo intensyvumas - ne daugiau 0,36. Sklype leidžiama statyti tik vieną laikiną statinį.

Sklypui taikoma servituto teisė kitiems asmenims eiti ir būti (20); inžinerinių tinklų tiesimui ir remontui (30).

Atestoto Nr.	Atestavimas	2000 - 15	Legos	Legos
5059	PV L. Nemeikšytė	2000 - 15		
4334	Arch. L. Nemeikšytė			
Eticos DET. PL.	PLANUOJIMO SAVIVALDYBĖS ARCHITEKTŲ KOSOS IR URBANISTIKOS SKYRIUS	SPRENDINIAI, PAGRINDINIS BRĖŽINYS, SKLYPO TVARKYMO REŽIMO REIKALAVIMAI		