



## KLAIPĖDOS MIESTO TARYBA

## SPRENDIMAS

DĖL ŽEMĖS SKLYPŲ LAIKINIEMS  
PERIODINĖS SPAUDOS KIOSKAMS  
STATYTI DETALIŲJŲ PLANŲ  
PATVIRTINIMO

2000 10 26

Nr. 1117

Vadovaudamasi Lietuvos Respublikos 1995 m. gruodžio 12 d. Teritorijų planavimo įstatymo Nr.I-1120 20 straipsniu, Klaipėdos miesto taryba  
n u s p r e n d ž i a :

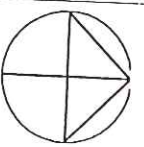
Patvirtinti žemės sklypų detaliuosius planus laikiniems periodinės spaudos kioskams statyti šiose vietose:

1. Naikupės g. prie gyvenamojo namo Nr. 13.
2. Laukininkų g. prie gyvenamųjų namų Nr.9 ir Nr.11.
3. Vingio g. prie stotelės "Bandužiai".
4. Sausio 15-osios g. prie tarpmiestinės stotelės.
5. "Vingio" prekybos centro prieigose I.Simonaitytės g.
6. Taikos pr. prie stotelės "Baltijos prospektas"
7. Debreceno g. ir Taikos pr. sankryžoje ties gyvenamuoju namu Nr.95.
8. Reikjaviko g. ir Žardininkų g. sankryžoje.
9. Varpų g. prie gyvenamojo namo Nr.27.
- 10.Naikupės g. prie stotelės "Juodkrantė".
- 11.Laukininkų g. prieš "Vyturio" prekybos centrą.
- 12.Mogiliovo g. netoli sankryžos su Bandužių g.
- 13.Smiltelės g. prie stotelės "Mogiliovo".
- 14.Statybininkų pr. ir I.Simonaitytės g. sankryžoje.
- 15.Gedminių, Žardininkų g. ir Statybininkų pr. sankryžoje prie stotelės.
- 16.Taikos pr. prie stotelės "Kauno".
- 17.Debreceno g. prie gyvenamojo namo Nr. 64.
- 18.Taikos pr. prie stotelės "Alksnyne".

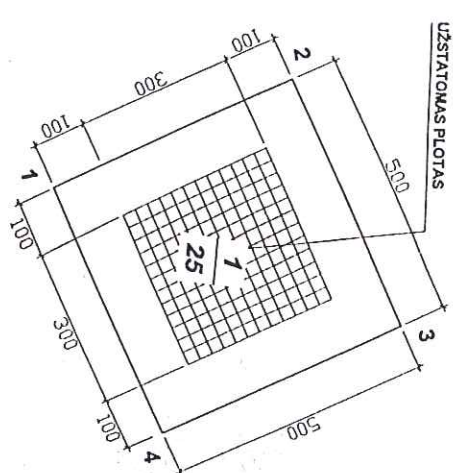
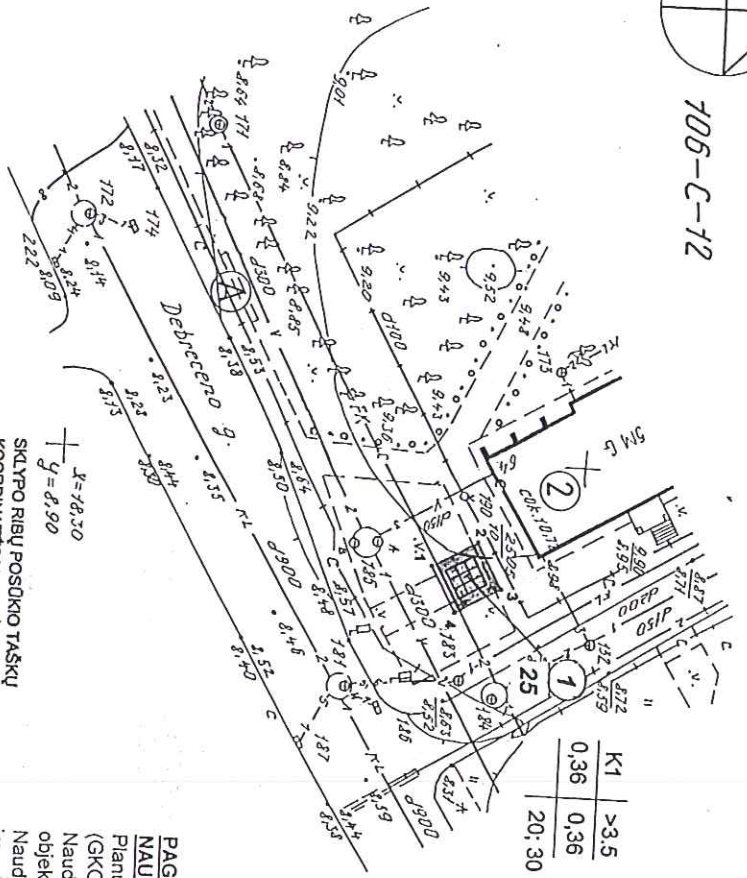
Meras



Eugenijus Gentvilas



706-C-12



SKLYPO RIBŲ PLANAS M1:100

- INŽINERINIŲ TINKLŲ SUTARTINIAI PAŽYMĖJIMAI:
- V — VANDENTIEKIO TINKLAI
  - FK — BUITINIŲ NUOTERŲ TINKLAI
  - LK — LIETAUS NUOTERŲ TINKLAI
  - 0 — DRENAŽO TINKLAI
  - 1 — TELEFONO TINKLAI
  - DUJOTIEKIO TINKLAI
  - EL. APŠVIETIMO KABELIS
  - EL. AUKŠTOS ĮTAMPOS KABELIS

- SUTARTINIAI PAŽYMĖJIMAI:
- 1 — DETALIOJO PLANO GALIOJIMO RIBOS.
  - 2 — PERIODINĖS SPAUDOS KIOSKO SKLYPO RIBOS LAIKINAI NUOMAI.
  - 3 — ESAMAS GYVENAMAS NAMAS.
  - 4 — GATVĖS BORDIŪRAL.
  - 5 — PĖSČIŲŲ TAKAI.
  - 6 — ESAMI IŠSAUGOMI MEDŽIAI.
  - 7 — AUTOBUSŲ STOTELĖ.

- 1 — SKLYPAS PERIODINĖS SPAUDOS KIOSKUI PASTATYTI 25M<sup>2</sup> PLOTO.
- 2 — GYVENAMAS NAMAS DEBREGENO G. NR.64.

EXPLIKACIJA:

SKLYPO CENTRO KOORDINATĖS  
X = 18336,18 ; Y = 8906,06

SKLYPO RIBŲ POSŪKIO TAŠKŲ KOORDINATĖS VIETINĖJE SISTEMOJE

Taško Nr.	X	Y
1	18332,83	8904,94
2	18337,31	8902,71
3	18339,53	8907,19
4	18335,05	8906,06

$x = 16,50$   
 $y = 8,90$

PAGRINDINĖ TIKSLINĖ ŽEMĖS NAUDOJIMO PASKIRTIS, NAUDOJIMO BŪDAS IR POBŪDIS.

Planuojamo sklypo tikslinė paskirtis - KITOS PASKIRTIES ŽEMĖ (GKODAS - 1p5).  
 Naudojimos būdas - Komerčinės paskirties ir smulkaus verslo objektų teritorija (GKODAS - 1p9, INDEKSAS - K).  
 Naudojimo pobūdis - Teritorija prekybos, smulkios gamybos įmonėms statyti, įrengti ir eksploatuoti (GKODAS - 1p9, INDEKSAS - K1).

ŽEMĖS SKLYPO TVARKYMO REŽIMO REIKALAVIMAI

Žemės sklypo naudojimo būdas - komercinei veiklai, laikinam periodinės spaudos kioskui statyti ir eksploatuoti.  
 laikinas statyns - prekybinis periodinės spaudos kioskas stiklo - aliuminio konstrukcijų, be pamatų. Statinio aukštis - iki 3,5 m.  
 Sklypo užstatymo plotas negali viršyti 9 m<sup>2</sup>, užstatymo tankumo indeksas - ne daugiau 0,36, užstatymo intensyvumas - ne daugiau 0,36. Sklype leidžiama statyti tik vieną laikiną statinį.  
 Sklypui taikoma servitūto teisė kitiems asmenims eiti ir būti (20); inžinerinių tinklų, tiesimui, pžeidimui ir remontui (30).

Atestavimas Nr.	L. Nemeikšytės individuali įmonė Daržų 10/4, 5803 Klaipėda, tel./faksas. 310497	2000 - 11
5059	PV L. Nemeikšytė Arch. L. Nemeikšytė	LAINIO PERIODINĖS SPAUDOS KIOSKO SKLYPO DETALUSIS PLANAS Daburceno g. ties gyvenamųjų namų Nr.64.
483A		
Etapos	PLANUJAMO GRAFICINIS TIKSLAS: KLAIPĖDOS M. SAVIVALDYBĖS ARCHITEKTŪROS IR URBANISTIKOS SKYRUS	SPRENDINIAI PAGRINDINIS BRĖŽINYS. SKLYPO TVARKYMO REŽIMO REIKALAVIMAI
DET. PL.		Lopos Lopų