



KLAIPĖDOS MIESTO TARYBA

SPRENDIMAS

DĖL ŽEMĖS SKLYPŲ LAIKINIEMS
PERIODINĖS SPAUDOS KIOSKAMS
STATYTI DETALIŲJŲ PLANŲ
PATVIRTINIMO

2000 10 26

Nr. 1117

Vadovaudamasi Lietuvos Respublikos 1995 m. gruodžio 12 d. Teritorijų planavimo įstatymo Nr.I-1120 20 straipsniu, Klaipėdos miesto taryba
n u s p r e n d ž i a :

Patvirtinti žemės sklypų detaliuosius planus laikiniems periodinės spaudos kioskams statyti šiose vietose:

1. Naikupės g. prie gyvenamojo namo Nr. 13.
2. Laukininkų g. prie gyvenamųjų namų Nr.9 ir Nr.11.
3. Vingio g. prie stotelės "Bandužiai".
4. Sausio 15-osios g. prie tarpmiestinės stotelės.
5. "Vingio" prekybos centro prieigose I.Simonaitytės g.
6. Taikos pr. prie stotelės "Baltijos prospektas"
7. Debreceno g. ir Taikos pr. sankryžoje ties gyvenamuoju namu Nr.95.
8. Reikjaviko g. ir Žardininkų g. sankryžoje.
9. Varpų g. prie gyvenamojo namo Nr.27.
- 10.Naikupės g. prie stotelės "Juodkrantė".
- 11.Laukininkų g. prieš "Vyturio" prekybos centrą.
- 12.Mogiliovo g. netoli sankryžos su Bandužių g.
- 13.Smiltelės g. prie stotelės "Mogiliovo".
- 14.Statybininkų pr. ir I.Simonaitytės g. sankryžoje.
- 15.Gedminių, Žardininkų g. ir Statybininkų pr. sankryžoje prie stotelės.
- 16.Taikos pr. prie stotelės "Kauno".
- 17.Debreceno g. prie gyvenamojo namo Nr. 64.
- 18.Taikos pr. prie stotelės "Alksnynė".

Meras



Eugenijus Gentvilas

PROTOKOLINĖ
DALIS



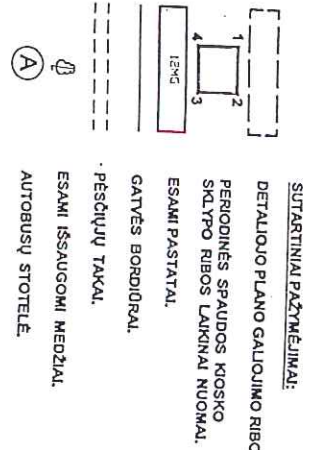
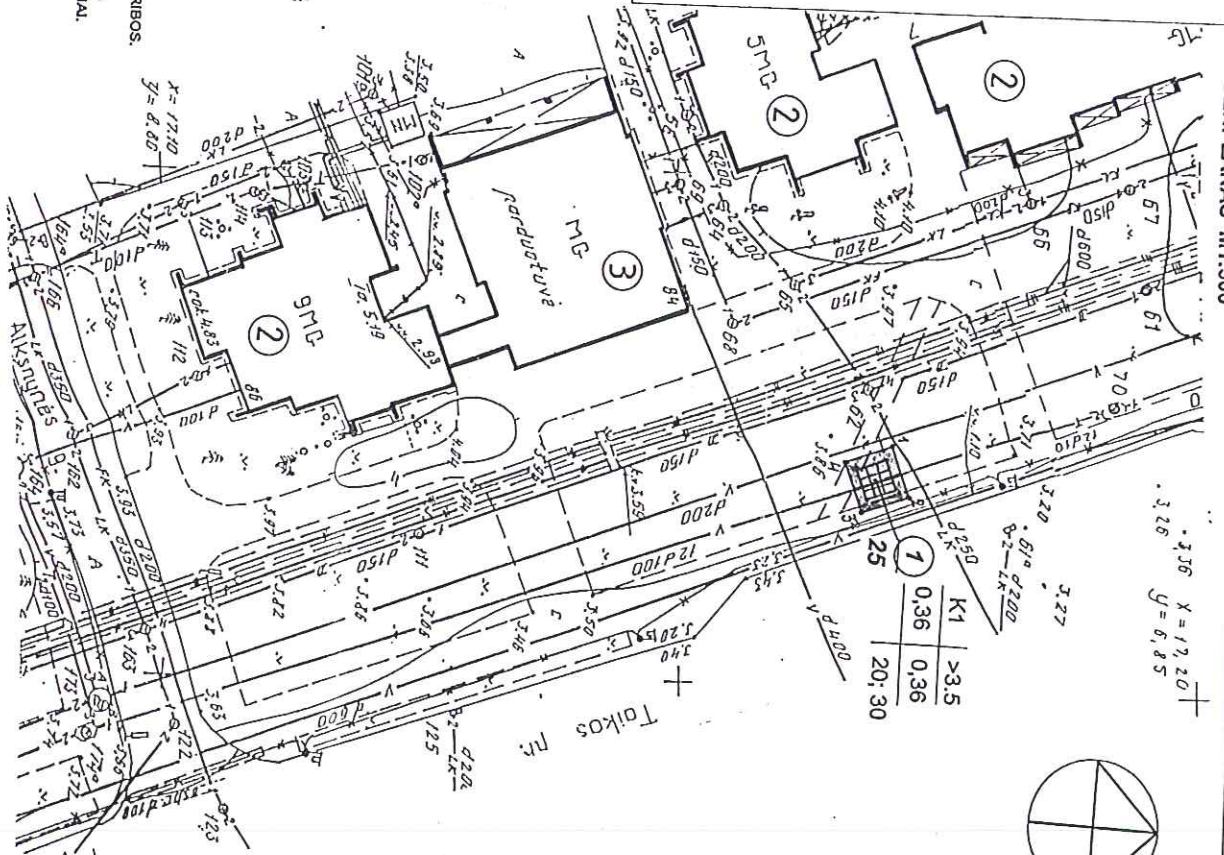
SITUACIJOS SCHEMA M1:5000

SKLYPO RIBŲ POSOKIO TAŠKŲ
KOORDINATĖS VIENETINĖJE SISTEMOJE

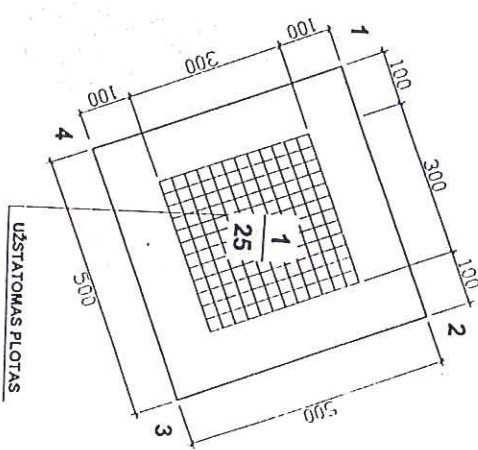
TAŠKO NR.	X	Y
1	17170,03	8926,70
2	17171,79	8931,38
3	17167,09	8933,07
4	17165,33	8928,39

SKLYPO CENTRO KOORDINATĖS
X=17165,56 Y=8929,89

GENPLANAS M1:500



- EKSPLIKACIJA:
- 1 SKLYPAS PERIODINĖS SPAUDOS KIOSKUI PASTATYTI 25 M² PLOTO.
 - 2 ESAMI GYVENAMAI NAMAI
 - 3 ESAMA PARDOUOTUVĖ



Atleisto Nr.		L. Nemeikšytės individuali įmonė	
5059		Dartų 104, 8903 Klaipėda, tel./faks. 310497	
433A		PV L. Nemeikšytė <i>Sklyvas</i>	
Arch.		L. Nemeikšytė <i>Sklyvas</i>	
Eilapis		PILNAJAMO ORTO PLANAS	
DET. PL.		ARCHITEK. IR URBANISTIKOS SKYRIUS	
2000 - 14		LAIKINO PERIODINĖS SPAUDOS KIOSKO SKLYPO Tarkimo pr. prie autobusų stoties "Zakentyrė" (il centro) DETALIUOJIS PLANAS	
SPRENDINIAI, PAGRINDINIS BRĖŽINYS, SKLYPO TVARKYMO REŽIMO REKALAVIMAI.		Lapcs Lapc	

PAGRINDINĖ TIKSLINĖ ŽEMĖS NAUDOJIMO PASKIRTIS, NAUDOJIMO BŪDAS IR POBŪDIS.
Planuojamo sklypo tikslinė paskirtis - KITOS PASKIRTIES ŽEMĖ (GKODAS - 1p5).
Naudojimos būdas - Komerinės paskirties ir smulkaus verslo objektų teritorija (GKODAS - 1p9, INDEKSAS - K).
Naudojimo pobūdis - Teritorija prekybos, smulkios gamybos įmonėms statyti, įrengti ir eksploatuoti (GKODAS - 1p9, INDEKSAS - K1).

ŽEMĖS SKLYPO TVARKYMO REŽIMO REKALAVIMAI.
žemės sklypo naudojimo būdas - komercinei veiklai, laikinam periodinės spaudos kioskui statyti ir eksploatuoti.
laikinas statinys - prekybinis periodinės spaudos kioskas stiklo - aliuminio konstrukcijų, be pamatų, Stalino aukštis - iki 3,5 m.
Sklypo užstatymo plotas negali viršyti 9 m², užstatymo tankumo indeksas - ne daugiau 0,36, užstatymo intensyvumas - ne daugiau 0,36. Sklype leidžiama statyti tik vieną laikiną statinį. Sklypui taikoma servitūto teisė kitiems asmenims eiti ir būti (20); inžinerinių tinklų tiesimui ir remontui (30).