



Lietuvos Respublika
KLAIPĖDOS MIESTO SAVIVALDYBĖ
KLAIPĖDOS MIESTO TARYBA

SPRENDIMAS

Dėl Klaipėdos valstybinio jūrų uosto pietinės dalies rezervinių teritorijų detaliojo plano patvirtinimo

1998 09 23

Nr.

165

Klaipėda

Vadovaudamasi Lietuvos Respublikos 1995 m. gruodžio 12 d. Teritorijų planavimo įstatymo Nr.I-1120 20 straipsniu, Klaipėdos miesto taryba

NUSPRENDŽIA:

1. Patvirtinti AB "Pramprojektas" parengtą Klaipėdos valstybinio jūrų uosto pietinės dalies rezervinių teritorijų detalų planą (1 priedas - 3 lapai). Planavimo organizatorius - Klaipėdos valstybinio jūrų uosto direkcija.
2. Pritarti sutarties tarp Savivaldybės ir planavimo organizatoriaus projektui ir įpareigoti miesto merą sutartį pasirašyti (2 priedas).
3. Planuojamoje teritorijoje kelius ir inžinerines komunikacijas įrengia ir rekonstruoja, nuostolius esamų pastatų naudotojams ir sklypų nuomininkams dėl paskirties pakeitimo kompensuoja Valstybinio jūrų uosto direkcija.

Meras

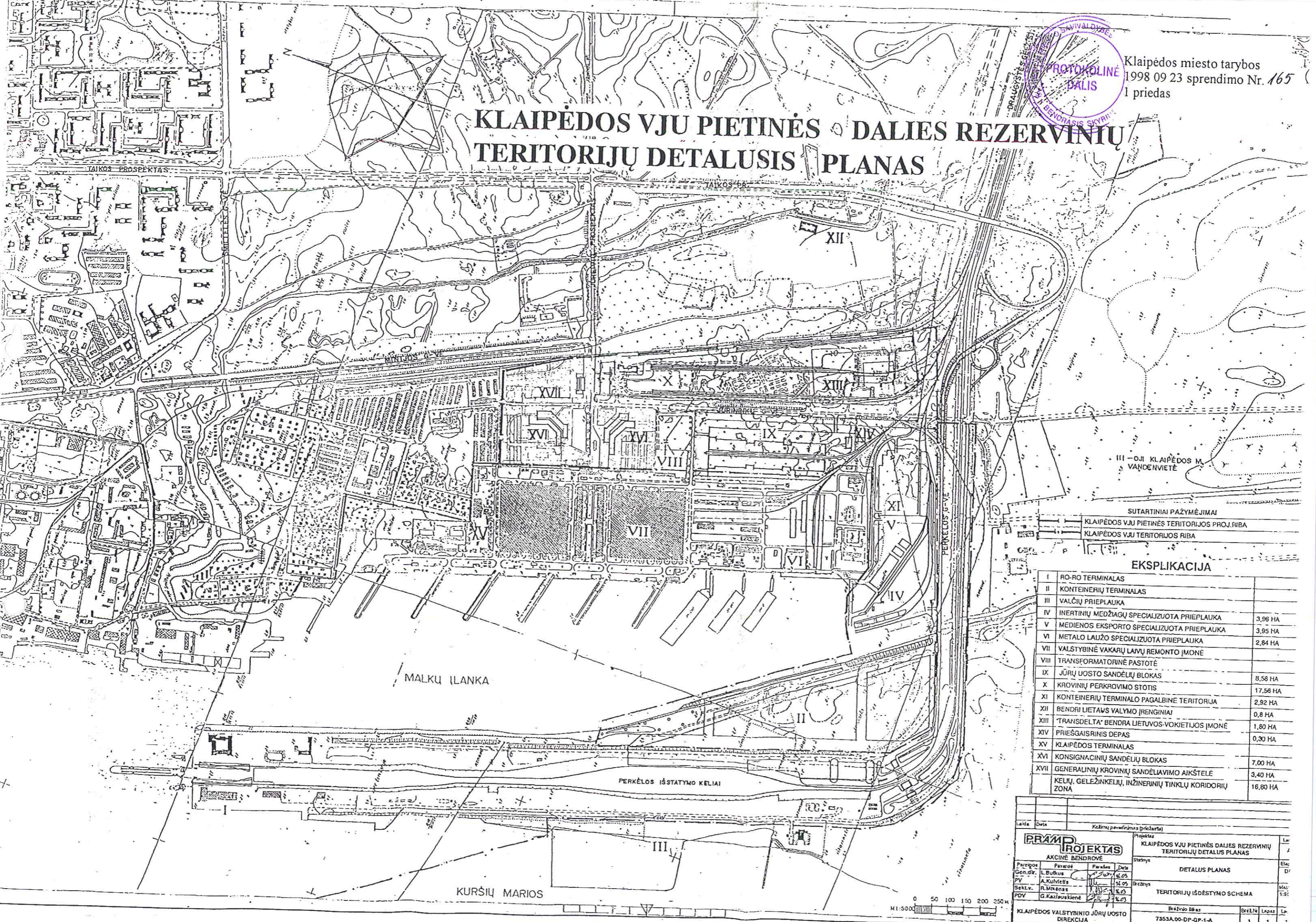
E.Gentvilas





Klaipėdos miesto tarybos
1998 09 23 sprendimo Nr. 165
I priedas

KLAIPĖDOS VJU PIETINĖS DALIES REZERVINIŲ TERITORIJŲ DETALUSIS PLANAS



SUTARTINIAI PAŽYMĖJIMAI

—	KLAIPĖDOS VJU PIETINĖS TERITORIJOS PROJ. RIBA
—	KLAIPĖDOS VJU TERITORIJOS RIBA

EKSPLIKACIJA

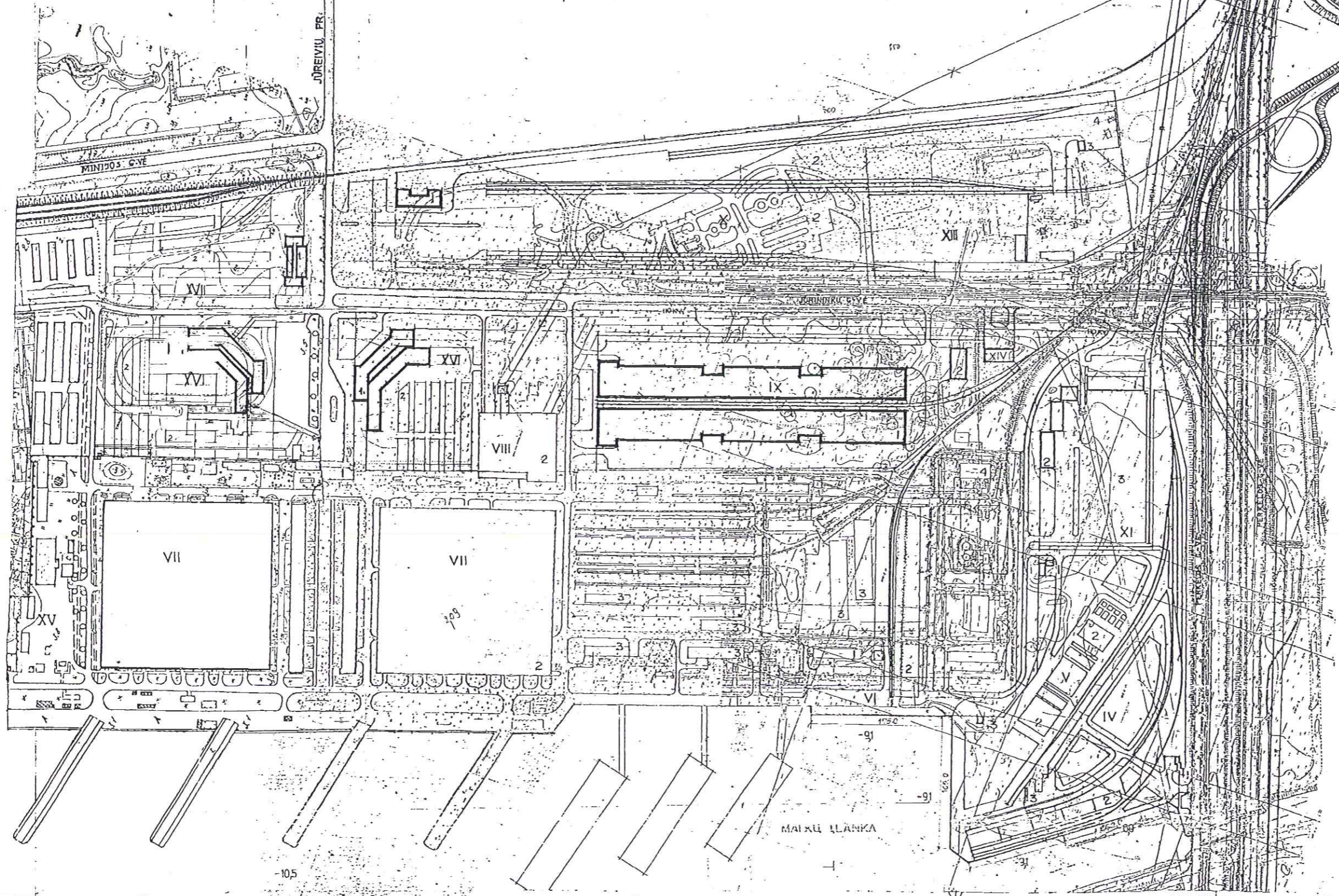
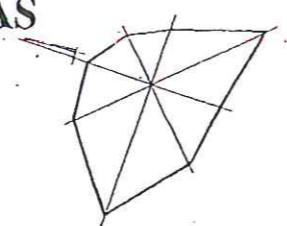
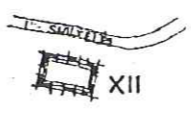
I	RO-RO TERMINALAS	
II	KONTEINERIŲ TERMINALAS	
III	VALČIŲ PRIEPLAUKA	
IV	INERTINIŲ MEDŽIAGŲ SPECIALIZUOTA PRIEPLAUKA	3,96 HA
V	MEDIENOS EKSPORTO SPECIALIZUOTA PRIEPLAUKA	3,95 HA
VI	METALO LAUŽO SPECIALIZUOTA PRIEPLAUKA	2,84 HA
VII	VALSTYBINĖ VAKARŲ LAIVŲ REMONTO ĮMONĖ	
VIII	TRANSFORMATORINĖ PASTOTĖ	
IX	JŪRŲ UOSTO SANDĖLIŲ BLOKAS	8,58 HA
X	KROVINIŲ PERKROVIMO STOTIS	17,56 HA
XI	KONTEINERIŲ TERMINALO PAGALBINĖ TERITORIJA	2,92 HA
XII	BENDRI LIETAUS VALYMO ĮRENGINIAI	0,8 HA
XIII	'TRANSDelta' BENDRA LIETUVOS-VOKIETIJOS ĮMONĖ	1,80 HA
XIV	PRIEŠGAISRINIS DEPAS	0,30 HA
XV	KLAIPĖDOS TERMINALAS	
XVI	KONSIGNACINIŲ SANDĖLIŲ BLOKAS	7,00 HA
XVII	GENERALINIŲ KROVINIŲ SANDĖLIAVIMO AIKŠTELĖ	3,40 HA
	KELIŲ, GELEŽINKELIŲ, INŽINERINIŲ TINKLŲ KORIDORIŲ ZONA	16,80 HA

Laida		Data		Klasifikavimas (prielaidas)	
PRAMP PROJEKTAS		AKCINĖ BENDROVĖ		Projektas	
Klaipėdos valstybinio jūrų uosto direkcija		Klaipėdos VJU Pietinės dalies rezervinių teritorijų detalus planas		Lauk	
Gen. dir. L. Butkus		Parašas		Data	
PV A. Kulviša		[Signature]		14.05	
Sekt. R. Mikėnas		[Signature]		14.05	
PDV G. Kazlauskienė		[Signature]		14.05	
Klaipėdos valstybinio jūrų uosto direkcija		Brėžinio šaltinis		Brėž. Nr.	
7353A-00-DP-GP-1-A		1		1	

0 50 100 150 200 250 M
M 1:500

KLAIPĖDOS VJU PIETINĖS DALIES REZERVINIŲ TERITORIJŲ DETALUSIS PLANAS

3



EKSPLIKACIJA

IV	VERTINŲ MEDŽAGŲ SPECIALIZUOTA PŘEPLAUKA
	1. Administracinis būtinis korpusas 2. Vertinų medžiagų sandėlys (0,83 mln.) 3. Lietuvių vandens valymo įrenginys
V	MEDVENOS EKSPORTO SPECIALIZUOTA PŘEPLAUKA
	1. Administracinis būtinis korpusas 2. Medicinos rūsių (0,8 mln.) 3. Priešgaisrinė sūbūrinė
VI	METALO LAUŽO SPECIALIZUOTA PŘEPLAUKA
	1. Būtinės patalpos (esamame pastate) 2. Metalų laužo aikštė (0,5 mln.)
VII	VALSTYBINĖ VAKARŲ LAŲŲ REMONTO ĮMONĖ
	1. Administracinis būtinis korpusas 2. Gamybinių korpusas 3. Pagalbiniai pastatai ir įrenginiai 4. Kėtinė
VIII	TRANSFORMATORINĖ PASTOTĖ
	1. Transformatorinė 2. 110/10 kV įrenginių aikštė
IX	JŪRŲ UOSTO SANDĖLIJŲ BLOKAS
	1. Sandėlių korpusai su administracine-būtinėmis patalpomis 2. Pagalbiniai pastatai
X	KROVINIŲ PERKROVIMO STOTIS
	1. Administracinis būtinis korpusas 2. Krovinių-kontenerių perkrovimo aikštė 3. Akumuliacinė 4. Mechanizmo parkavimo aikštė
XI	KONTENERIŲ TERMINALŲ PAGALBINĖ TERITORIJA
	1. Administracinis būtinis korpusas 4 ardyai 2. Mechaninės dirbtuvės 3. Tuščių kontenerių aikštė
XII	"TIVANDELTA" - BENDRA LIETUVOS-ROKIJETUOS ĮMONĖ
XIII	PRIEŠGAISRIŠ DEPARAS
XIV	KLAIPĖDOS TERMINALAS
	1. Administracinis būtinis pastatas 2. Kontenerių aikštė
XV	KONSIGNAVINIŲ SANDĖLIJŲ BLOKAS
	1. Sandėliai 2. Saniejinimo aikštė
XVI	GENERALINIŲ KROVINIŲ SANDĖLIAVIMO AIKŠTELĖS
	1. Būtinės patalpos 2. Saniejinimo aikštė

SUTARTINIAI PAŽYMĖJIMAI

	KLAIPĖDOS VJU PIETINĖS TERITORIJOS PROFILIA
	KLAIPĖDOS VJU TERITORIJOS RIBA
	ESAMI PASTATAI IR ĮRENGINIAI
	ESAMI AUTOKELIAI
	ESAMI GELEŽINKELIAI
	ETL KORIDORUS
	PROJEKTUOJAMI PASTATAI IR ĮRENGINIAI
	PROJEKTUOJAMI AUTOKELIAI IR AIKŠTELĖS
	PROJEKTUOJAMI GELEŽINKELIAI

0 20 40 60 80 100m
M: 2000

PRAMP INŽENJERŲ BURENAS AKCINĖ BENDROVĖ		Klaipėdos VJU pietinės dalies rezervinių teritorijų detalusis planas		Lėšų A
Projektas: Klaipėdos VJU pietinės dalies rezervinių teritorijų detalusis planas Pildyti: 2009-08-11 Autoriai: R. M. Čiurpė, G. Karlauskas	Darbai:	Detalusis planas	Pažiūrėjęs:	Čiurpė R.
Patvirtinti:	Patvirtinti:	Patvirtinti:	Patvirtinti:	Patvirtinti:
Klaipėdos valstybinio jūrų uosto direkcija	73554-00-00-GP-5-A	5	1	1