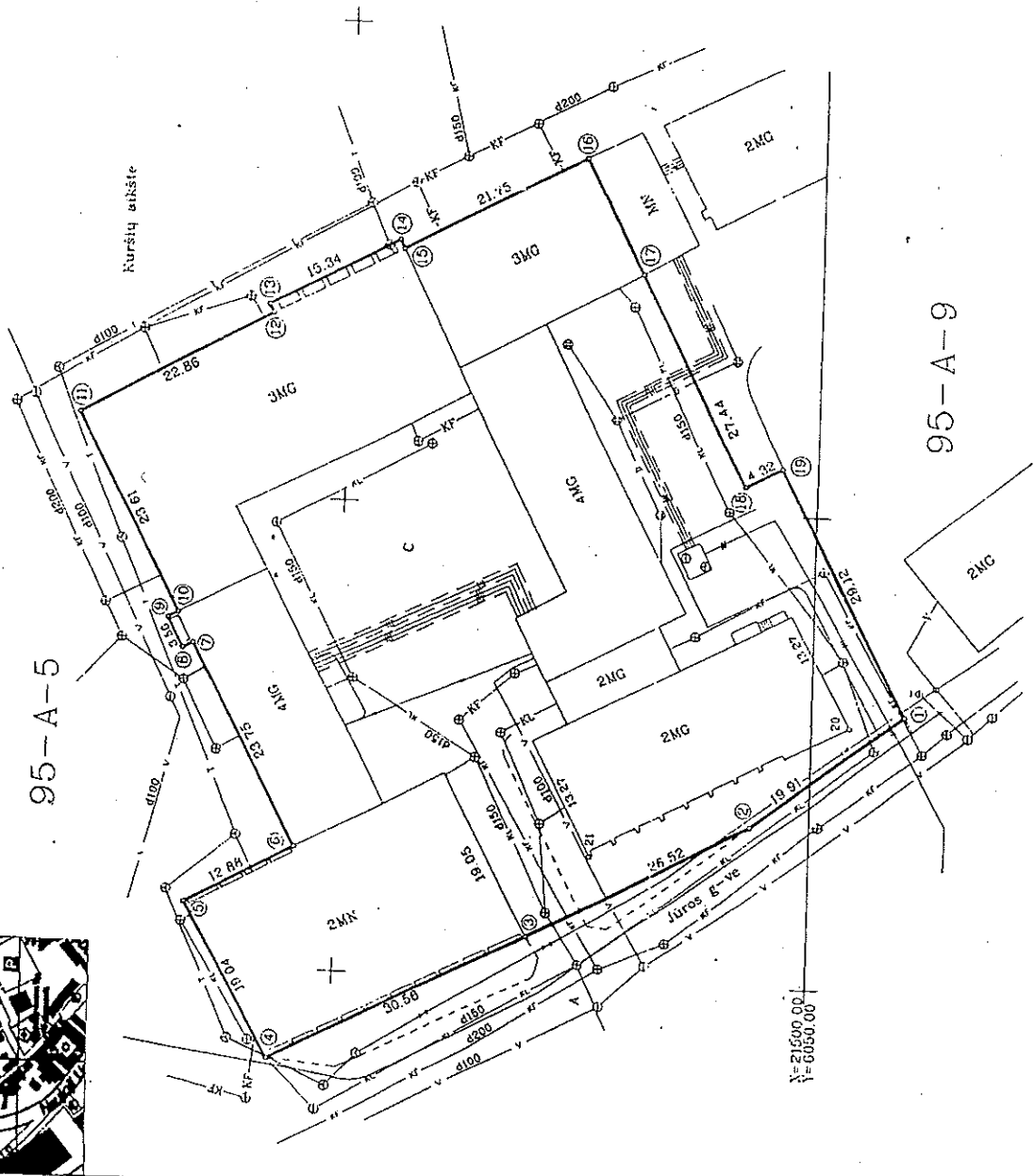


ZEMĖS SKLYPO PLANAS M 1:500
Sklypo plotas 4570 m²

95-A-5



95-A-9

Archie. pavad. (pasaulinio) ...
Klaipėdos m. savivaldybės taryba | 0862044

Geogr. numo Nr.	Kuršių o. Nr. 3, Jūrininkų telos Nr. 1
Kaimas (miestelis)	
Seniūnija	
Miestas (rajonas)	Klaipėda
Apskritis	Klaipėdos

Kadastra	vieta Klaipėda	blokas	sklypas
Sklypo identifikatorius	21010010		
Crečių būdė	greitimo sklypo savininkas (nuomininkas, naudotojas)		
1-...-4	Jūros g. ve.		
4-...-11	Valstybinis žemės fondas		
11-...-16	Kuršių akštė		
16-...-19	Kuršių o. Nr. 1		
19-1	Jūros g. Nr. 0		

EKSPLIKACIJA			
v. pavardė (pavedinimas)	landras žemės plotas naudm. m ²	miškas užstat. lyta teritorija m ²	keliai vandens tvenkiai žemės m ²
Klaipėdos miesto savivaldybės taryba	4570	-	2739
			1635

APSAUGOS ZONOS			
Eil. Nr.	Kodas	Aprašymas	Plotas m ²
1	0010	I Ryšių linijos	83
2	0267	VI Požeminiai/elektros kabeliai	59
3	0400	XLIX Vandentiekis	254
4	0500	XLIX Kanalizacija	1819
5	0600	XLVIII Siluminių linijų	790

ZEMĖS SERVIJTATAI:
Teise tiesi ir aptarnaujami inžinerines komunikacijas sklype.

Klaipėdos miesto savivaldybės tarybos
2013 m. *kozo* d.
sprendimo Nr. T2-63
1 priedas

G. MAČIULSKIO PASLAUGŲ ĮMONĖ

Licencijos Nr. 993 Licencijos išduota 1998 09 25 Licencijos galioja iki 2005 01 01.	
Pateiktos vados	V. pavadė
	data
	2001 12 27
Prodez	Rolandas Burgeilius
	2001 12 27

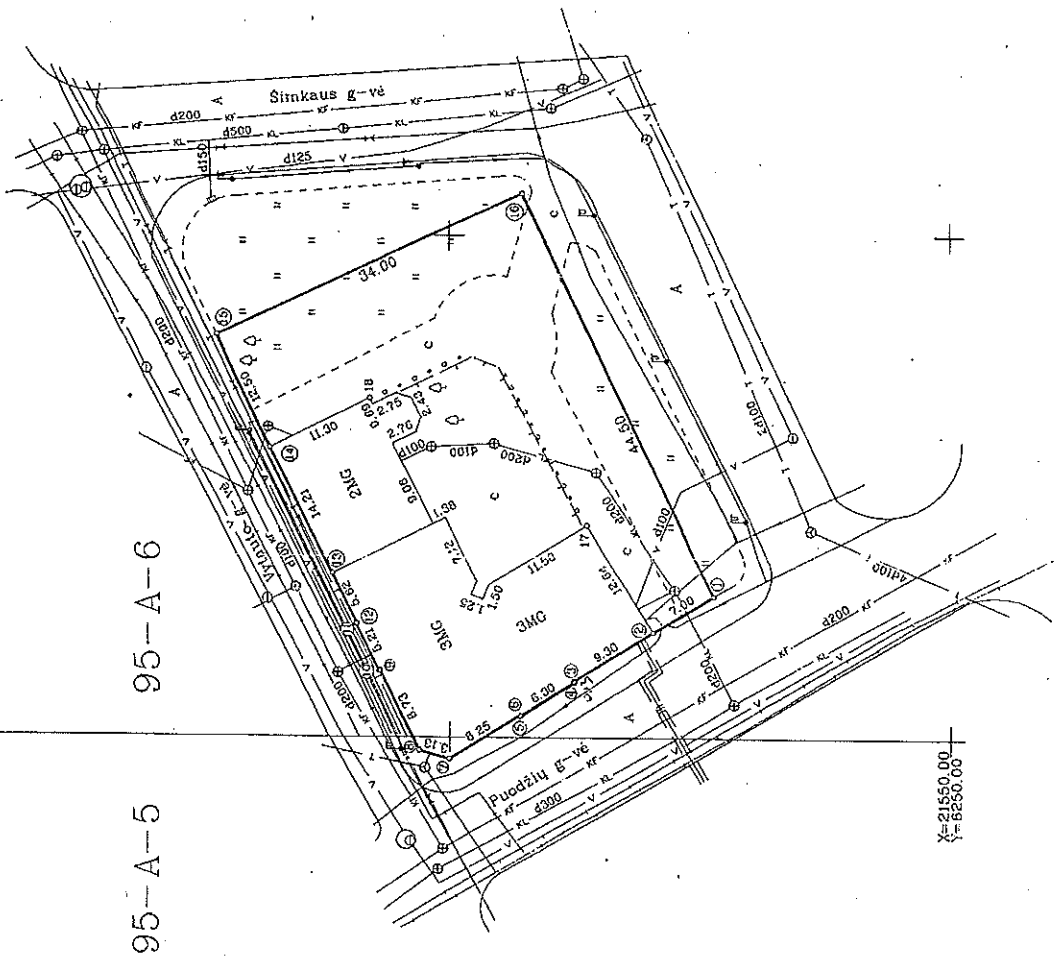


ŽEMĖS SKLYPO PLANAS M 1:500

Sklypo plotas 1561 m²

Gamtavališkas ir techninis planas
sklypui vedėjai
Raimonda Gružienė

Klaipėdos miesto savivaldybės tarybos
2013 m. 10.00 d.
sprendimo Nr. T2-63
priedas




X=21650.00
Y=6250.00

Vardas, pavardė (pavadinimas)	Klaipėdos (Miesto) Redakcijos (pavadinimas)
Klaipėdos m. savivaldybės taryba / 68669	
Gatvė, namo Nr.	Puodžių g. Nr. 25
Kaimas (miestelis)	Klaipėda
Seniūnija	Klaipėda
Miestas (rajonas)	Klaipėda
Apskritis	Klaipėda
Kadastras: vietovė Klaipėda	blokas sklypas
Sklypo identifikatorius: 2 1 0 1 0 0 3 0 5 7 7	
Gretimybė	gretimų sklypų savininkas (nuomininkas, naudotojas)
1-...-7	Puodžių g-vė
7-...-15	Vytauto g-vė
15-19-1	S. Šimkaus g-vė

Eksplicitacija	bondras žemės plotas	žemės ūkio naudm.	miškas	utata-lycia terluoja	keliai	vandė-lyys	kitas žemė
v. pavardė (pavadinimas)	m ²	m ²	m ²	m ²	m ²	m ²	m ²
Klaipėdos miesto savivaldybės taryba	1561	-	-	005	-	-	886

APSAUGOS ZONOS			
eil. Nr.	Aprašymas	Komunikacijų pavadinimas	Plotas m ²
1	0010 I	Eišių linijos	po 2 m. 42
2	0267 VI	Pežeminiai elektros kabeliai	po 1 m. 19
3	0400 XLIX	Vandentiekis	po 5 m. 49
4	0500 XLIX	Kanalizacija	po 5 m. 376
5	XLIX	Pežeminės komunikacijos pažymėtos nuo planšeto 95-A-5, -6	1561

SKLYPO ŽEMĖS PAŽYMĖTOS KADASTRO ŽEMELAPYJE
VALSTYBĖS MOKSLO REŠBIL. ŠEINIS KAMPDIO RAJLAS
GYS VEDĖJIS
pasig. 2013.07.10
G. Mačiulskis



Klaipėdos apskritys viršininko administracijos
Klaipėdos miesto žemėtvarkos skyrius
Patikrinę: vyr. geodezininkas V. Nauseda
Pelnytine: skyriaus vedėjas S. Mačiulskis

G. MAČIULSKIO PASLAUGŲ ĮMONE

Licenzijos Nr. 393
Lietuvos Respublika
Lietuvos Respublika
Lietuvos Respublika

pardavėjas	v. pavardė	paršas	Data
vedovas	C. Mačiulskis		2001.12.18
geodcz	R. Jurgaitis		2001.12.18
			A.V.

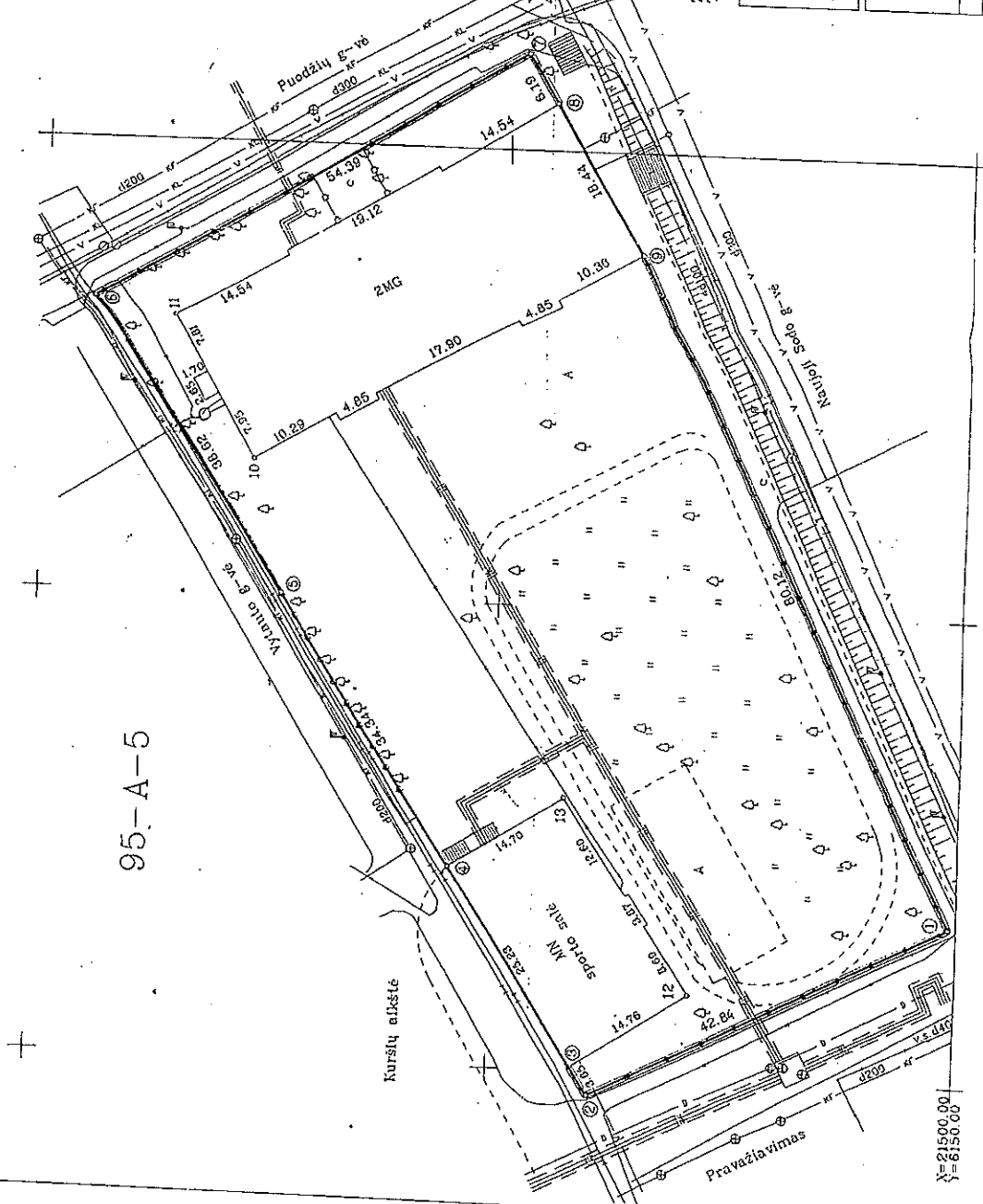


Sklypo išdėstymo schema

ŽEMĖS SKLYPO PLANAS M 1:500

Sklypo plotas 5088 m²

Klaipėdos miesto savivaldybės tarybos
2013 m. lėnuo 28 d.
sprendimo Nr. T2-63
2 priedas




95-A-5

Yardas, pavardė (savadinimas)	sklypo (numas) žemė, pamatas	data
Klaipėdos m. savivaldybės taryba	888914317arkos	2013.10.14
Utvė, namo Nr.	Puodžių g. Nr. 1900	
Kaimas (miestelis)	ir teritorijų	
Seniūnija		
Miestas (rajonas)	Klaipėda	
Apskritis	Klaipėdos	
Kadastrinis vietoje žemė	blokas	sklypas
Sklypo identifikatorius: 2101010003		579

Gretinymė		gretimo sklypo savininkas (nuomininkas, naudotojas)	
1-2	Pravažiavimas		
2-3-4	Kursių aikštė		
4-5	Vytauto g-vė		
6-7	Puodžių g-vė		
7-1	Naupio Sodo g-vė		

EKSPLIKACIJA			
V. pavardė (pavadinimas)	plotas, m ²	žemės naudoj. m ²	kitas žemės m ²
Naupio miesto savivaldybės taryba	5088	-	1288
			3800

AFSAUGOS ZONOS			
EIL. Nr.	Kodas	Aprašymas	Plotas, m ²
1	0010	I	107
2	0267	VI	182
3	0400	XLX	22
4	0500	XLX	256
5	0600	XLVIII	1081
Požeminės komunikacijos pažymėtos nuo planšeto 96-A-5, -6			
6	9190	XIX	5088



ŽEMĖS SERVIUTAI:
Teisė teisėti aptarnauti inžinerines komunikacijas sklype

Klaipėdos apskritys viršminko administracijoje
Klaipėdos miesto žemėtvarkos skyrius
Pulkininko vyr. geodezininkas V. Nausėda
Pavirtimo: skyriaus vedėjas S. Maciulis
A.V.

G. MACIULSKIO PASLAUGŲ ĮMONE

Licencijos Nr. 393 Licencija išduota 1998 09 23 Licencijos galioja iki 2006 01 01

pareiḡas vadovas	G. Maciulskis	data	2001.12.20
geodez.	R. Jurgėlius	data	2001.12.20

PASTABA: Sklypas yra nekilnojamosios kultūros vertybės - miesto istorinio dalies (ketas U 10) teritorijoje.

X=21500,00
Y=6150,00