






KLAIPĖDOS JKK "BEGA" TERITORIJOS, NEMUNO G.2 DETALUSIS PLANAS. PATVIRTINTAS KLAIPĖDOS MIESTO TARYBOS 2000 05 04 SPRENDIMU Nr.11

-  SKLYPŲ RIBOS
-  UŽSTATYTI LEIDŽIAMA TERITORIJA
-  NAIKINAMAS DETALIAJAME PLANE BUVĘS UŽSTATYMAS
-  REKONSTRUOJAMAS KATILINĖS PASTATAI
-  KLAIPĖDOS VALSTYBINIO JŪRŲ UOSTO SANITARINĖ APSAUGOS ZONA 100m.



SKLYPO UŽSTATYMO RODIKLIAI NUMATYTI KLAIPĖDOS JKK "BEGA" TERITORIJOS, NEMUNO G.2 DETALIAJAME PLANE PATVIRTINTAME KLAIPĖDOS MIESTO TARYBOS 2000 05 04 SPRENDIMU Nr.1	
SKLYPO UŽSTATYMO TANKUMAS	32%
SKLYPO UŽSTATYMO INTENSIVUMAS	29%
PASTATŲ AUKŠTINGUMAS	22m
APŽELDINAMA SKLYPO DALIS	20%

PASTABA:
Numatomi užstatymo ribų patikslinimai nepažeidžia įstatymų ar kitų teisės aktų reikalavimų ir nesukels naujų neigiamų padarinių gyvenimo ir aplinkos kokybei.

ATESTATO Nr.	 UAB TERITORIJŲ PLANAVIMAS - ARCHITEKTŪRA - STATYBA - INŽINERINIAI DARBAI			Katilinės pastato rekonstravimas į biokatilinę Nemuno g.2, Klaipėdoje projektas.		
A1087	Arch.	S.Lukšas		2013	SKLYPO PLANO SCHEMA	
STADIJA	Statytojas:				M1:1000	Laida
TP	Klaipėdos kartonas				KL/13/03-01-TP-SP-02	0
					Lapas	Lapų
					1	1