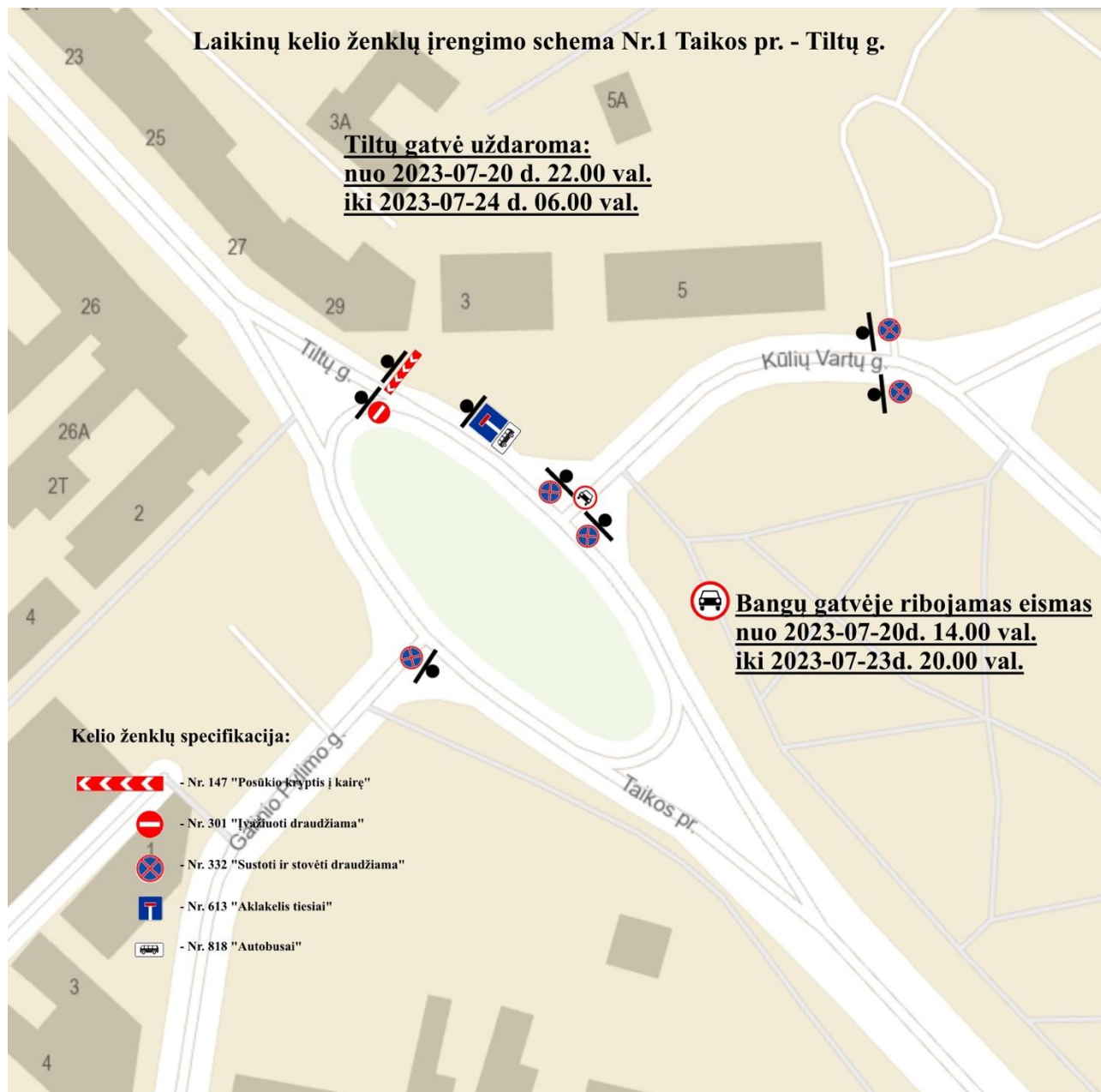


JŪROS ŠVENTĖS 2023
GATVIŲ UŽDARYMO PLANAS SU LAIKAIS (HEMOS)

Eismas draudžiamas:



Laikinų kelio ženklų įrengimo schema Nr.2 H.Manto g. - Tiltų g.

**Eismas draudžiamas:
nuo 2023-07-20d. 22.00 val.
iki 2023-07-24d. 06.00 val.**

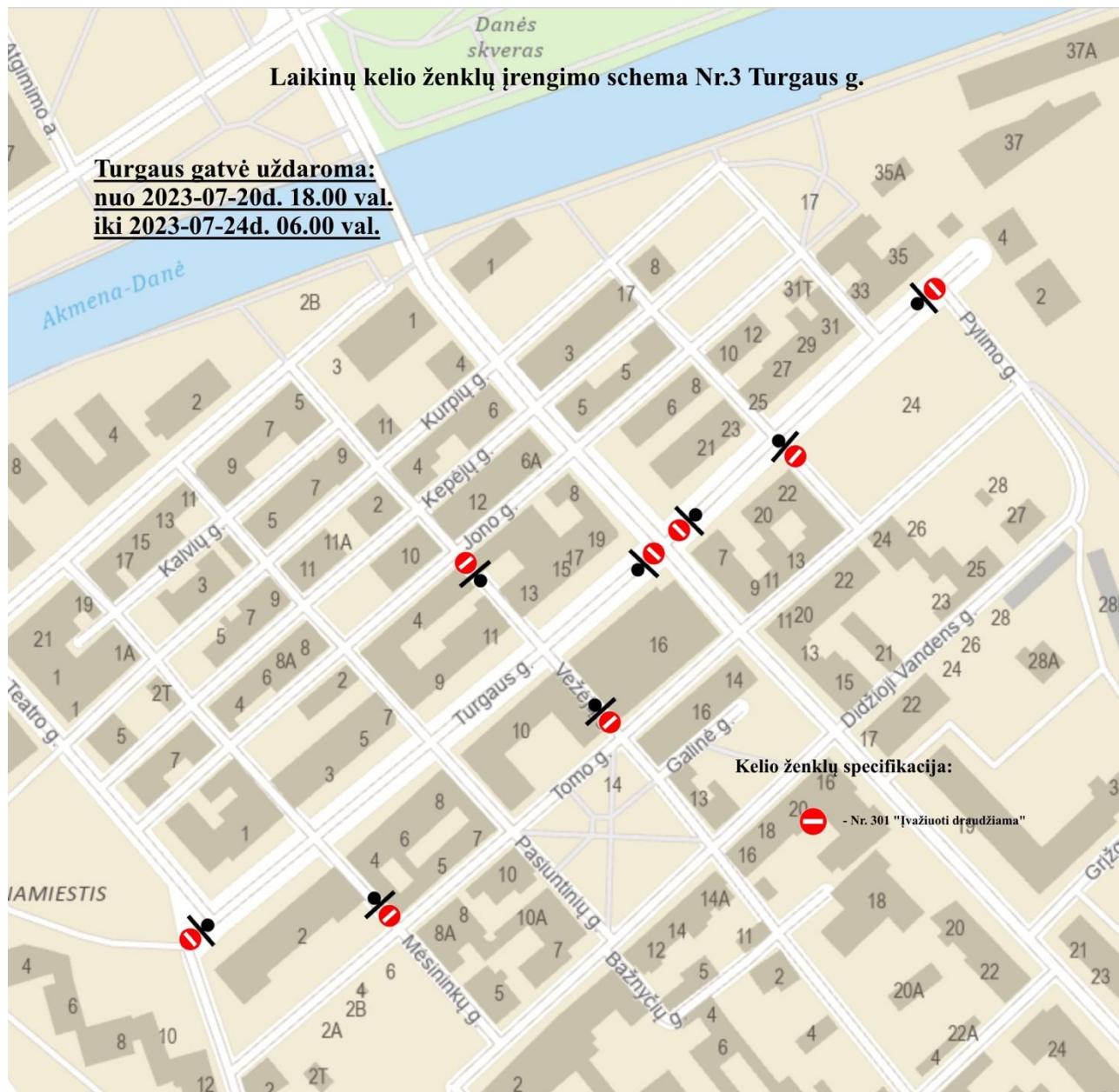
Kelio ženklų specifikacija:

-  - Nr. 148 "Eismo krypčių išsiskyrimas"
-  - Nr. 301 "Įvažiuoti draudžiama"
-  - Nr. 615 "Aklakelis į kairę"
-  - Nr. 613 "Aklakelis tiesiai"
-  - Nr. 818 "Autobusai"



Laikinų kelio ženklų įrengimo schema Nr.3 Turgaus g.

Turgaus gatvė uždaroma:
nuo 2023-07-20d. 18.00 val.
iki 2023-07-24d. 06.00 val.



Laikinių kelio ženklų įrengimo schema Nr. 4 Bangų gatvė

Ribojamas eismas:
nuo 2023-07-20d. 14.00 val.
iki 2023-07-23d. 20.00 val.

Kelio ženklų specifikacija:

 - Nr. 303 "Motorinių transporto priemonių eismas draudžiamas"







Laikinių kelio ženklų įrengimo schema Nr. 5 Žvejų g.

Ribojamas greitis:
nuo 2023-07-21d. 17.00 val.
iki 2023-07-23d. 20.00 val.

Ribojamas eismas:
nuo 2023-07-21d. 08.00 val.
iki 2023-07-23d. 18.00 val.

Kelio ženklų specifikacija:



-  - Nr. 322 "Sukti į dešinę draudžiama"
-  - Nr. 406 "Važiuoti į dešinę arba į kairę"
-  - Nr. 312 "Nurodyto transporto eismas draudžiamas"
-  - Nr. 329 "Ribotas greitis"



Laikinių kelio ženklų įrengimo schema Nr. 6 Teatro g.

Eismas draudžiamas:
nuo 2023-07-21d. 08.00 val.
iki 2023-07-23d. 18.00 val.

Kelio ženklų specifikacija:

-  - Nr. 146 "Posūkio kryptis į dešinę"
-  - Nr. 301 "Įvažiuoti draudžiama"







Laikinių kelio ženklų įrengimo schema Nr. 7 Liepų g.

Ribojamas eismas:
nuo 2023-07-21d. 17.00 val.
iki 2023-07-23d. 18.00 val.
Ženkliai turi būti sustatyti
ant važiuojamosios dalies,
paliekant laisvą pravažiavimą
viešajam transportui.



Kelio ženklų specifikacija:

-  - "Apylankos kryptys"
-  - Nr. 148 "Eismo kryptų išsiskyrimas"
-  - Nr. 312 "Nurodyto transporto eismas draudžiamas"
-  - Nr. 613 "Aklakelis tiesiai"

Laikinių kelio ženklų įrengimo schema Nr. 8 Naujojo Sodo g.

Ribojamas eismas:
nuo 2023-07-21d. 17.00 val.
iki 2023-07-23d. 18.00 val.
Ženkilai turi būti sustatyti
ant važiujamosios dalies,
paliekant laisvą pravažiavimą
viešajam transportui.



Laikinių kelio ženklų įrengimo schema Nr. 9 Naujojo Uosto g.

Ribojamas eismas:
nuo 2023-07-21d. 17.00 val.
iki 2023-07-23d. 18.00 val.

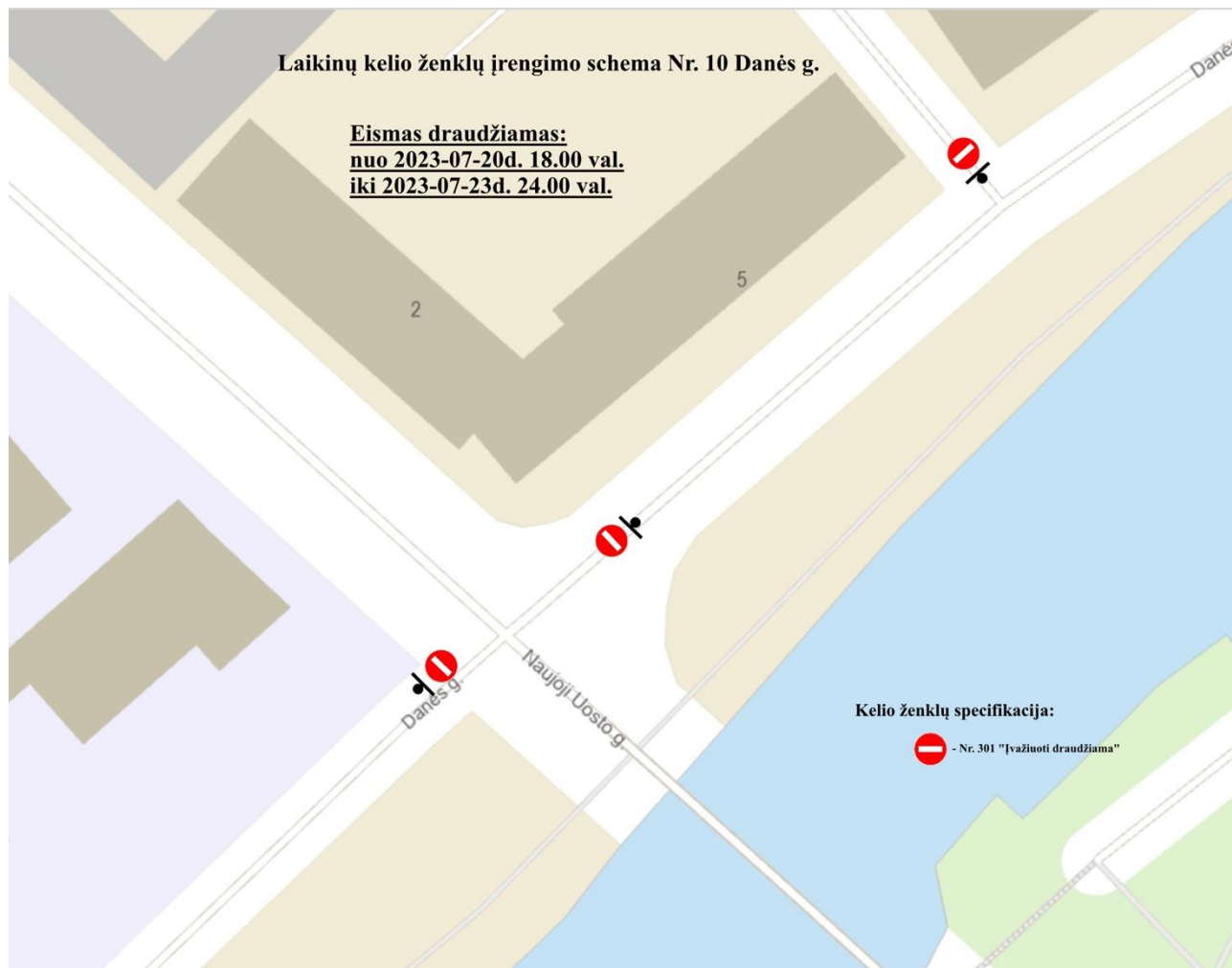
Ženkilai turi būti sustatyti
ant važiuojamosios dalies,
paliekant laisvą pravažiavimą
viešajam transportui.

Ribojamas greitis:
nuo 2023-07-21d. 17.00 val.
iki 2023-07-23d. 20.00 val.
Ženkilai turi būti sustatyti
ant važiuojamosios dalies,
paliekant laisvą pravažiavimą
viešajam transportui.




Laikinių kelio ženklų įrengimo schema Nr. 10 Danės g.

Eismas draudžiamas:
nuo 2023-07-20d. 18.00 val.
iki 2023-07-23d. 24.00 val.



Kelio ženklų specifikacija:

 - Nr. 301 "Įvažiuoti draudžiama"

Laikinių kelio ženklų įrengimo schema Nr. 11 Danės g.

Eismas draudžiamas:
nuo 2023-07-20d. 22.00 val.
iki 2023-07-24d. 06.00 val.

17B

Danės g.

Tiltų g.

Kelio ženklų specifikacija:

 - Nr. 301 "Įvažiuoti draudžiama"

 - Nr. 147 "Posūkio kryptis į kairę"

Laikinių kelio ženklų įrengimo schema Nr. 12 Danės g.

Eismas draudžiamas:
nuo 2023-07-20d. 18.00 val.
iki 2023-07-23d. 24.00 val.

19

21

23

22

24

26


Laičių skg

4

33

Danės g.

Kelio ženklų specifikacija:

 - Nr. 301 "Įvažiuoti draudžiama"

 - Nr. 148 "Eismo kryptų išsiskyrimas"

16A

25T

23B

25

27

29

31A

31

6

Danės



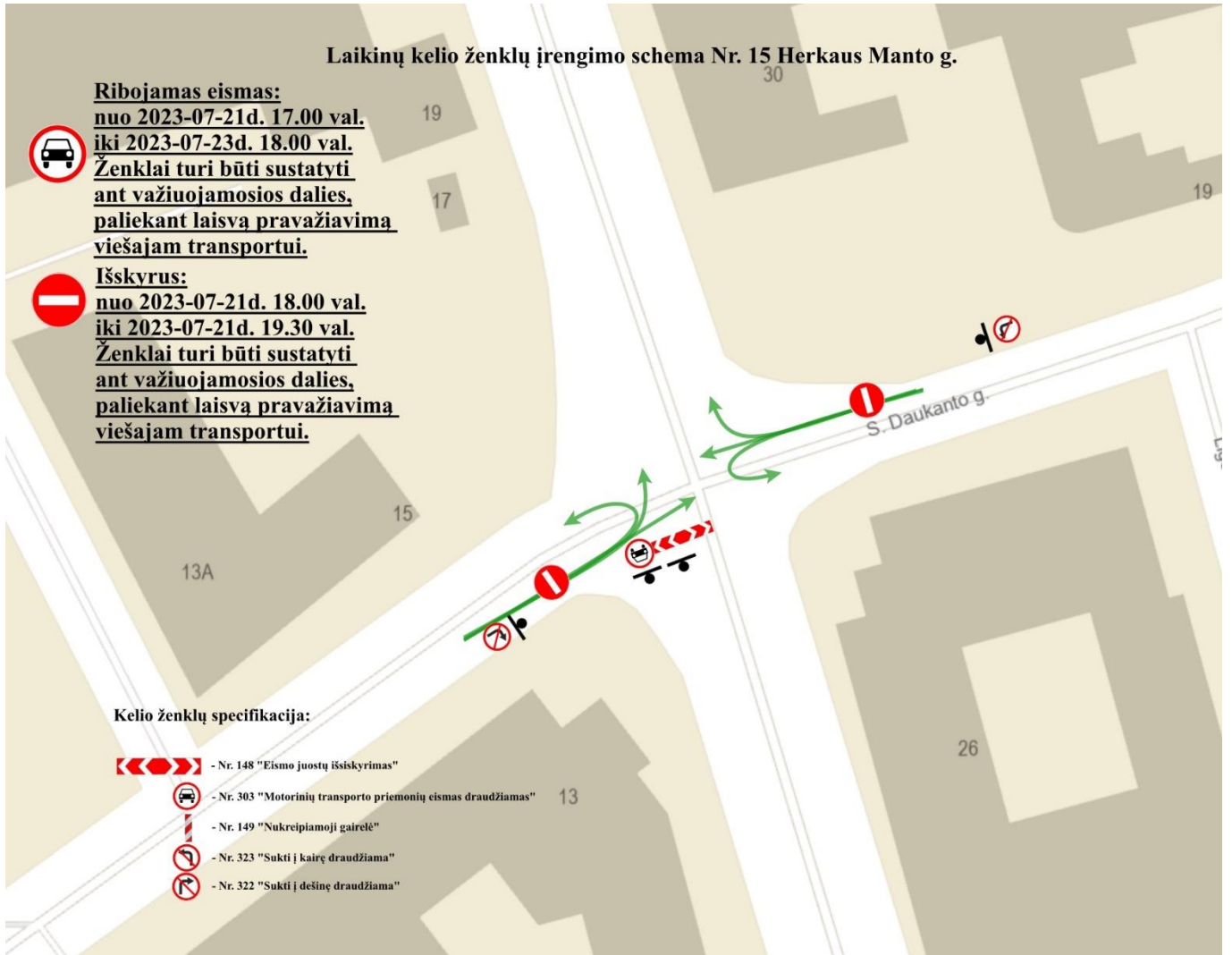
Laikinių kelio ženklų įrengimo schema Nr. 15 Herkaus Manto g.

Ribojamas eismas:
nuo 2023-07-21d. 17.00 val.
iki 2023-07-23d. 18.00 val.



Ženkilai turi būti sustatyti ant važiujamosios dalies, paliekant laisvą pravažiavimą viešajam transportui.

Išskyrus:
nuo 2023-07-21d. 18.00 val.
iki 2023-07-21d. 19.30 val.
Ženkilai turi būti sustatyti ant važiujamosios dalies, paliekant laisvą pravažiavimą viešajam transportui.



Kelio ženklų specifikacija:



- Nr. 148 "Eismo juostų išsiskyrimas"



- Nr. 303 "Motorinių transporto priemonių eismas draudžiamas" 13



- Nr. 149 "Nukreipiamoji gairė"



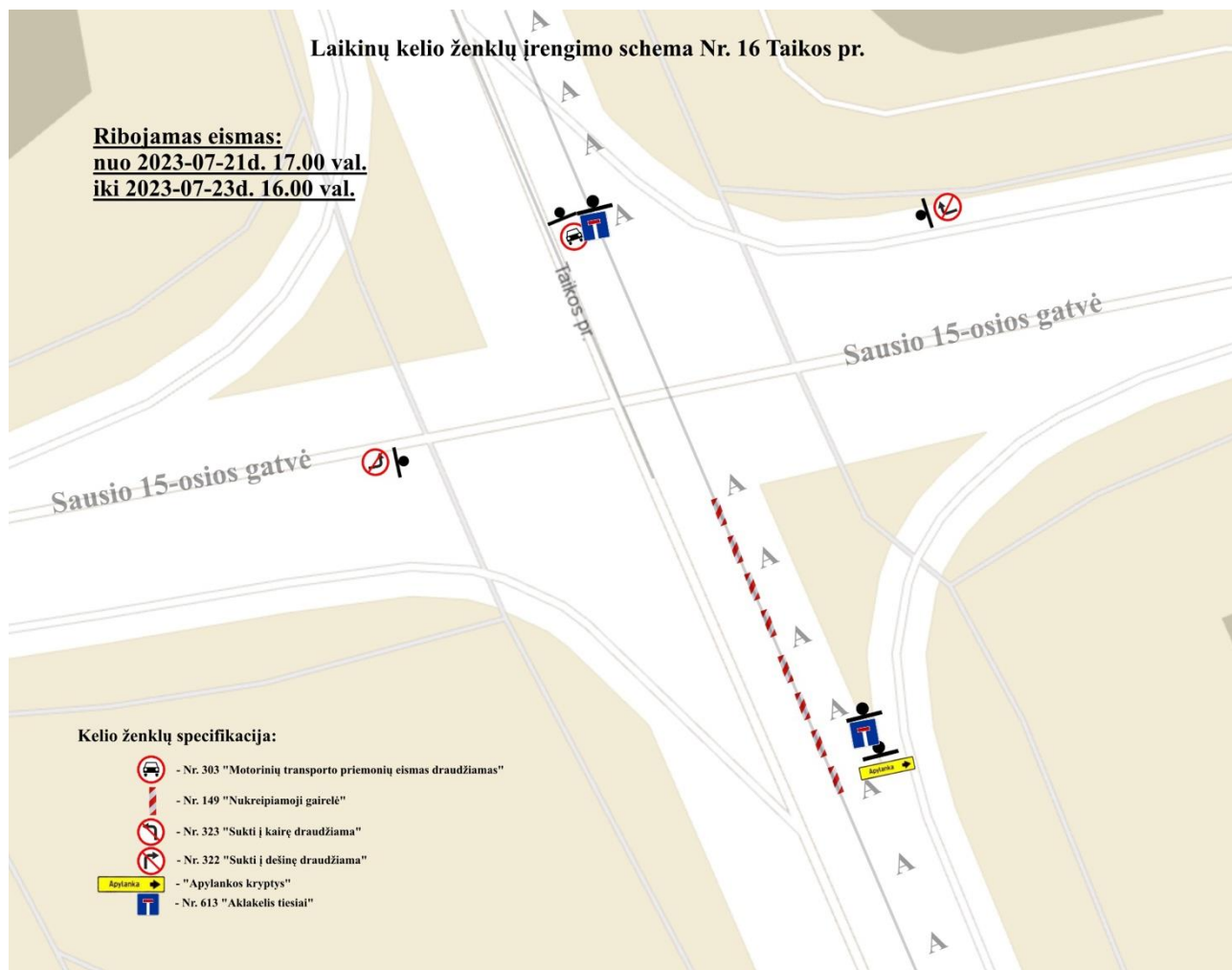
- Nr. 323 "Sukti į kairę draudžiama"



- Nr. 322 "Sukti į dešinę draudžiama"

Laikinių kelio ženklų įrengimo schema Nr. 16 Taikos pr.

Ribojamas eismas:
nuo 2023-07-21d. 17.00 val.
iki 2023-07-23d. 16.00 val.



Laikinių kelio ženklų įrengimo schema Nr. 17 Galinio Pylimo g.

Ribojamas eismas:
nuo 2023-07-21d. 17.00 val.
iki 2023-07-23d. 16.00 val.



Kelio ženklų specifikacija:

 - Nr. 312 "Nurodyto transporto eismas draudžiamas"



Laikinių kelio ženklų įrengimo schema Nr. 20 Kulių Vartų g.

Eismas draudžiamas:
nuo 2023-07-20d. 08.00 val.
iki 2023-07-24d. 17.00 val.



Kelio ženklų specifikacija:

 - Nr. 301 "Įvažiuoti draudžiama"

Laikinių kelio ženklų įrengimo schema Nr. 21 Herkaus Manto g.



Ribojamas eismas:
nuo 2023-07-21d. 17.00 val.
iki 2023-07-23d. 18.00 val.



Išskyrus:
nuo 2023-07-21d. 18.00 val.
iki 2023-07-22d. 19.30 val.



Kelio ženklų specifikacija:



- Nr. 303 "Motorinių transporto priemonių eismas draudžiamas"



- "Apytamos kryptys"

Laikinių kelio ženklų įrengimo schema Nr. 22 J. Janonio g.

Ribojamas eismas:
nuo 2023-07-21d. 12.00 val.
iki 2023-07-21d. 19.00 val.



Kelio ženklų specifikacija:



- Nr. 312 "Narodyto transporto eismas draudžiamas"



- Nr. 146 "Posūkio kryptis į dešinę"



- Nr. 322 "Sukti į dešinę draudžiamas"



- Nr. 406 "Važiuoti į dešinę arba į kairę"







- Nr. 148 "Eismo kryptų išskyrimas"

Laikinų kelio ženklų įrengimo schema Nr. 23 I. Kanto g.

Ribojamas eismas:
nuo 2023-07-21d. 12.00 val.
iki 2023-07-21d. 19.00 val.

Kelio ženklų specifikacija:

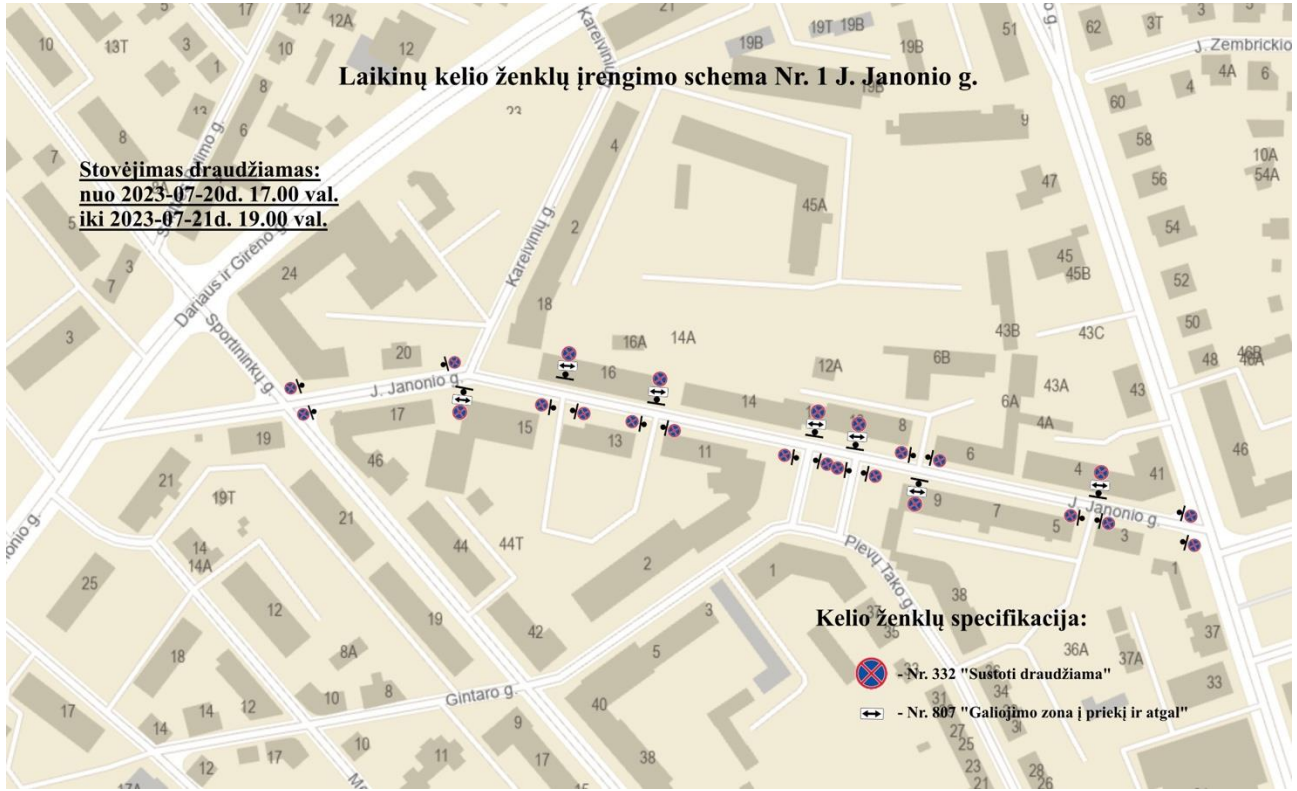
-  - Nr. 312 "Nurodyto transporto eismas draudžiamas"
-  - Nr. 322 "Sukti į dešinę draudžiama"
-  - Nr. 406 "Važiuoti į dešinę arba į kairę"
-  - Nr. 148 "Eismo krypčių išsiskyrimas"



Parkavimas:

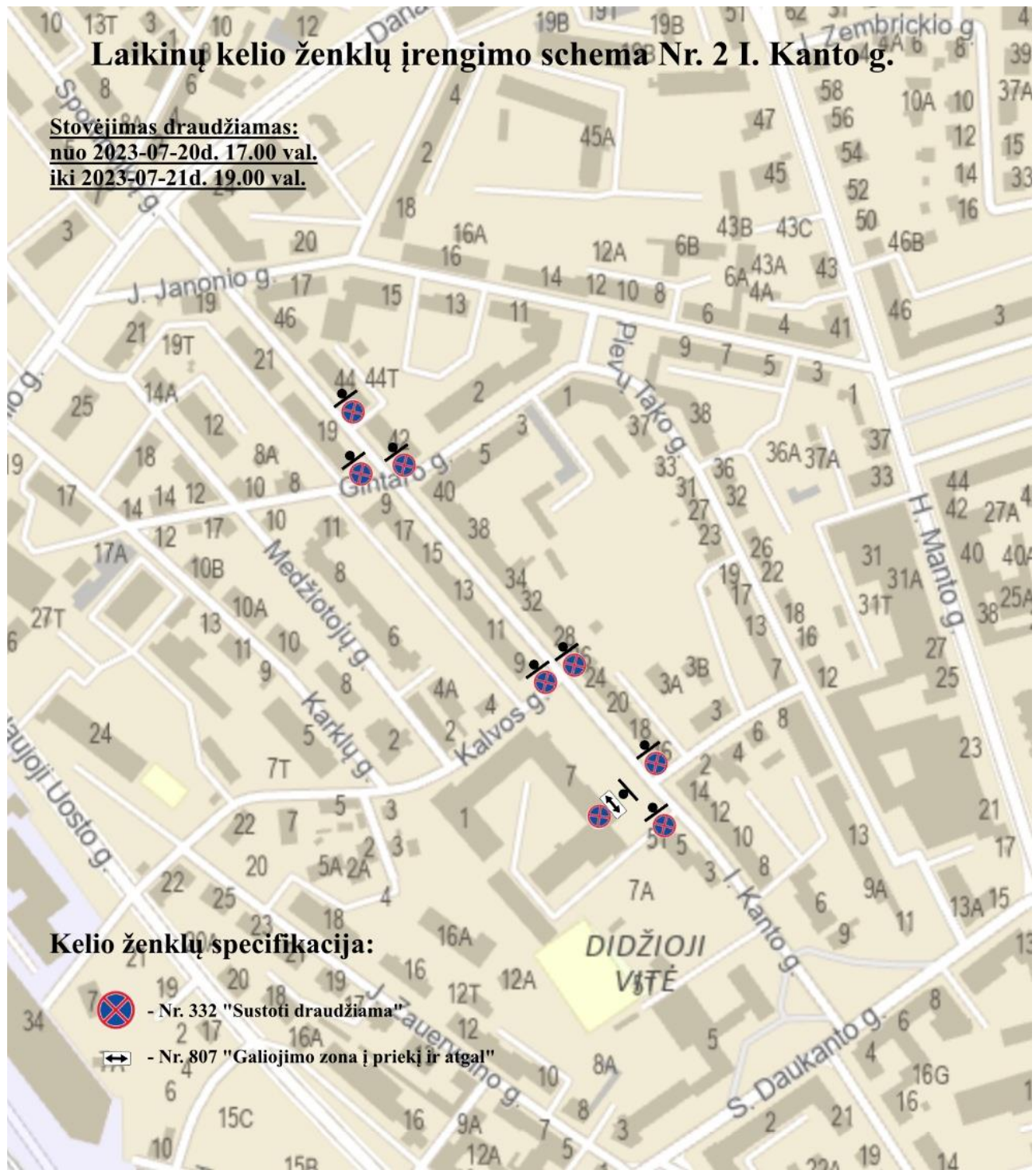
Laikinių kelio ženklų įrengimo schema Nr. 1 J. Janonio g.

Stovėjimas draudžiamas:
nuo 2023-07-20d. 17.00 val.
iki 2023-07-21d. 19.00 val.





Laikinių kelio ženklų įrengimo schema Nr. 2 I. Kanto g.

Stovėjimas draudžiamas:
nuo 2023-07-20d. 17.00 val.
iki 2023-07-21d. 19.00 val.



Kelio ženklų specifikacija:

-  - Nr. 332 "Sustoti draudžiama"
-  - Nr. 807 "Galiojimo zona į priekį ir atgal"

Laikinių kelio ženklų įrengimo schema Nr. 3 Danės g.

Stovėjimas draudžiamas:
nuo 2023-07-20d. 15.00 val.
iki 2023-07-23d. 24.00 val.

Kelio ženklų specifikacija:

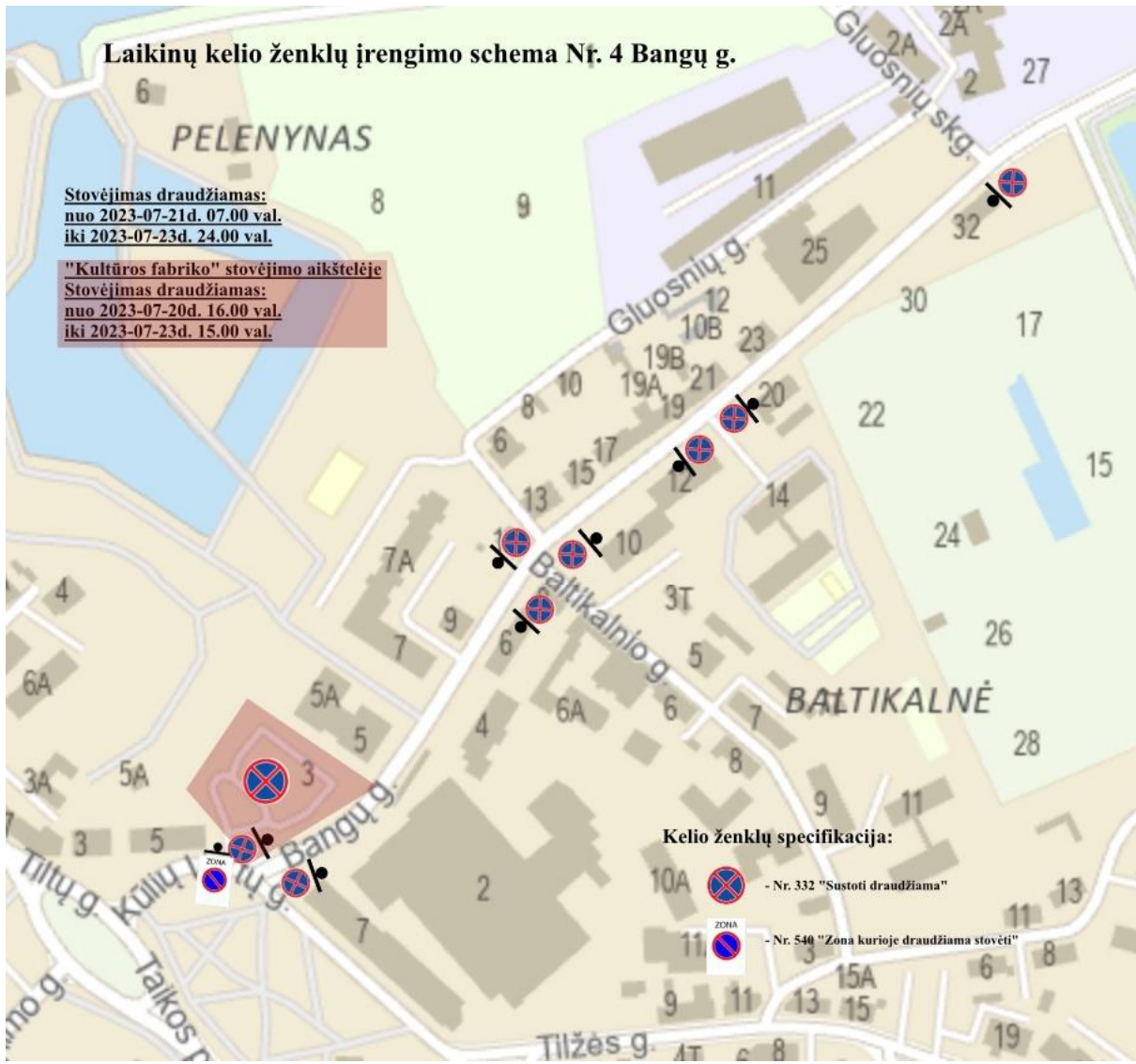
-  - Nr. 332 "Sustoti draudžiama"
-  - Nr. 807 "Galiojimo zona į priekį ir atgal"
-  - Nr. 149 "Nukreipiamoji gairė"
-  - "STOP" juosta
-  - Nr. 540 "Zona kurioje draudžiama stovėti"
-  - Nr. 543 "Zonos stovėti draudžiama pabaiga"




Laikinių kelio ženklų įrengimo schema Nr. 4 Bangų g.


Stovėjimas draudžiamas:
nuo 2023-07-21d. 07.00 val.
iki 2023-07-23d. 24.00 val.

"Kultūros fabriko" stovėjimo aikštelėje
Stovėjimas draudžiamas:
nuo 2023-07-20d. 16.00 val.
iki 2023-07-23d. 15.00 val.



Kelio ženklų specifikacija:

 - Nr. 332 "Sustoti draudžiama"

 - Nr. 540 "Zona kurioje draudžiama stovėti"

Laikinių kelio ženklų įrengimo schema Nr. 5 Teatro g.

Stovėjimas draudžiamas:
nuo 2023-07-20d. 16.00 val.
iki 2023-07-23d. 24.00 val.

Kelio ženklų specifikacija:

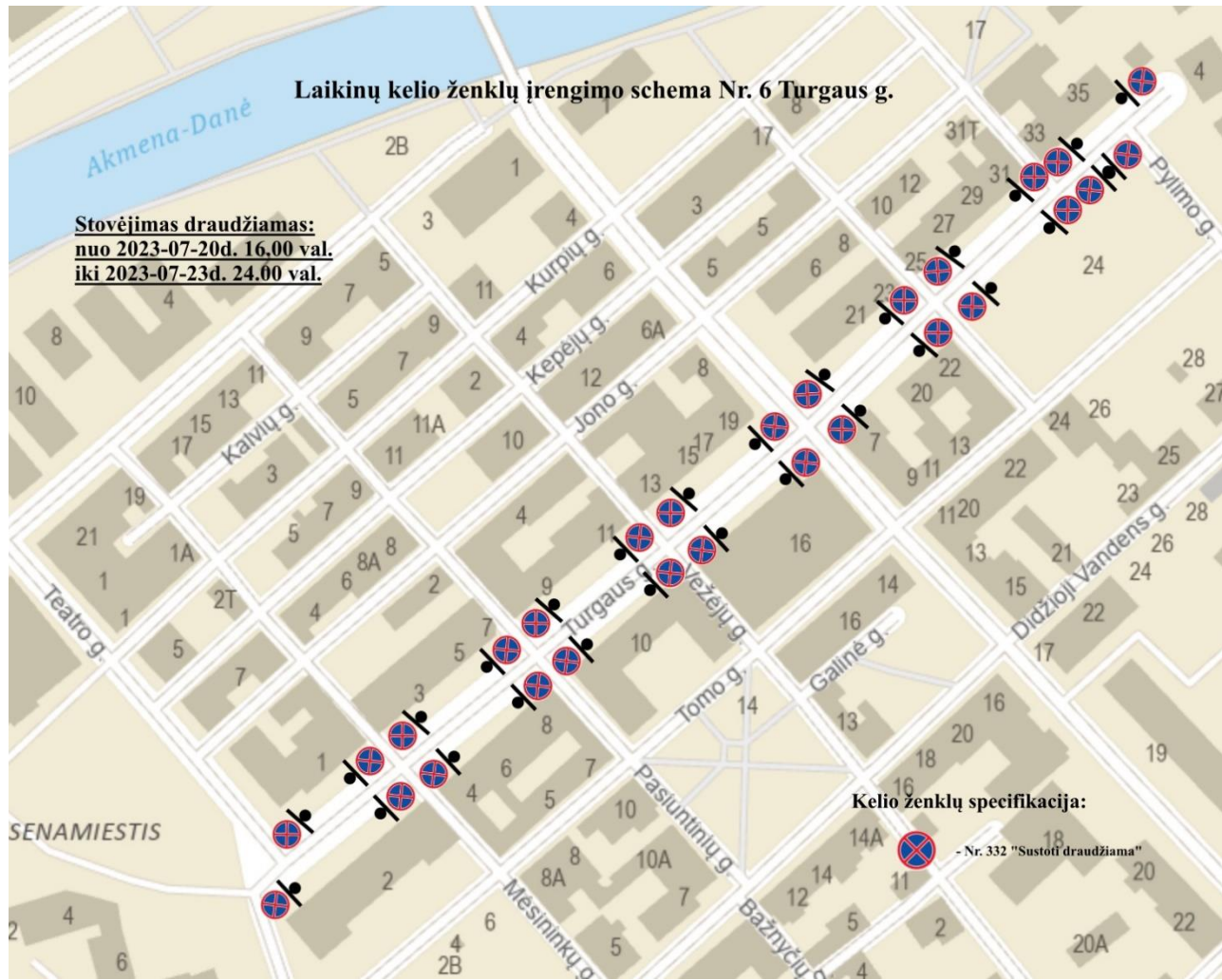


- Nr. 332 "Sustoti draudžiama"



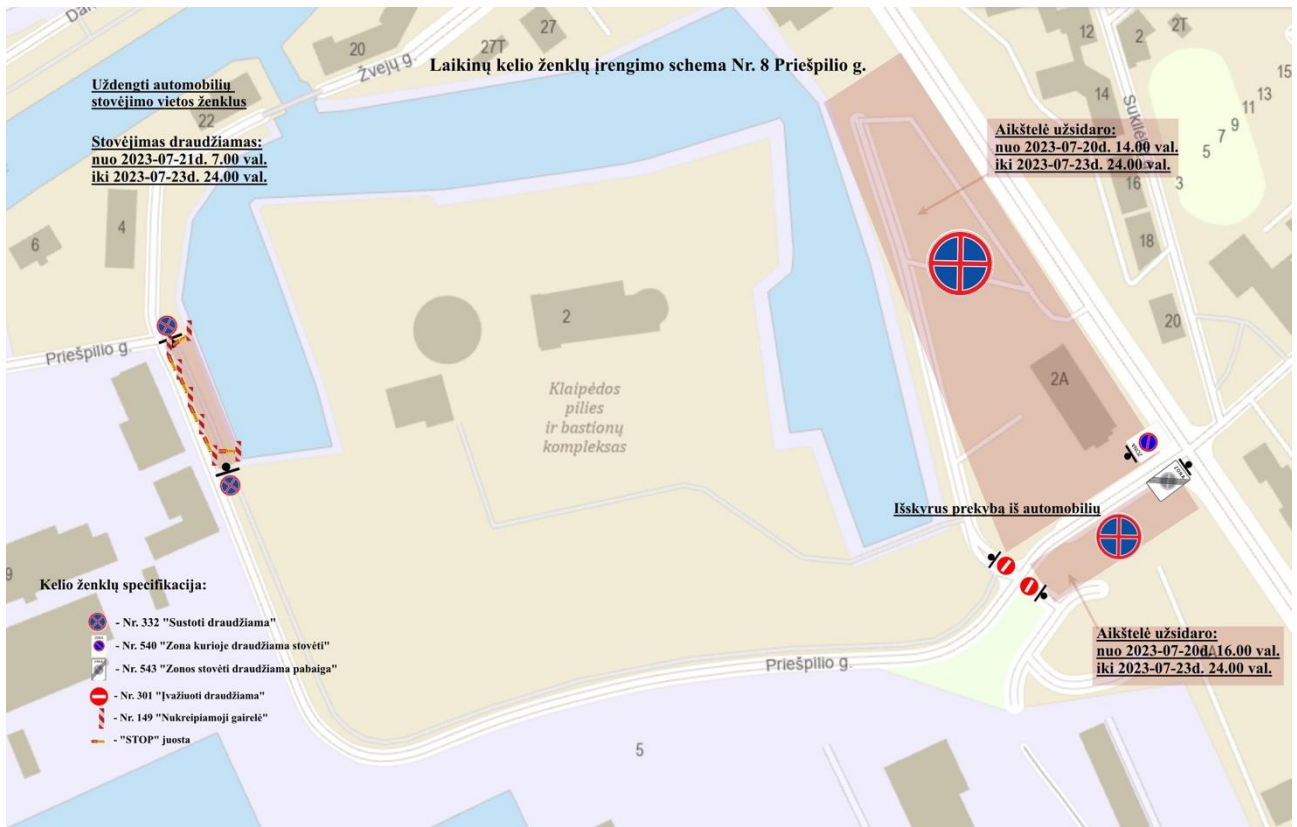
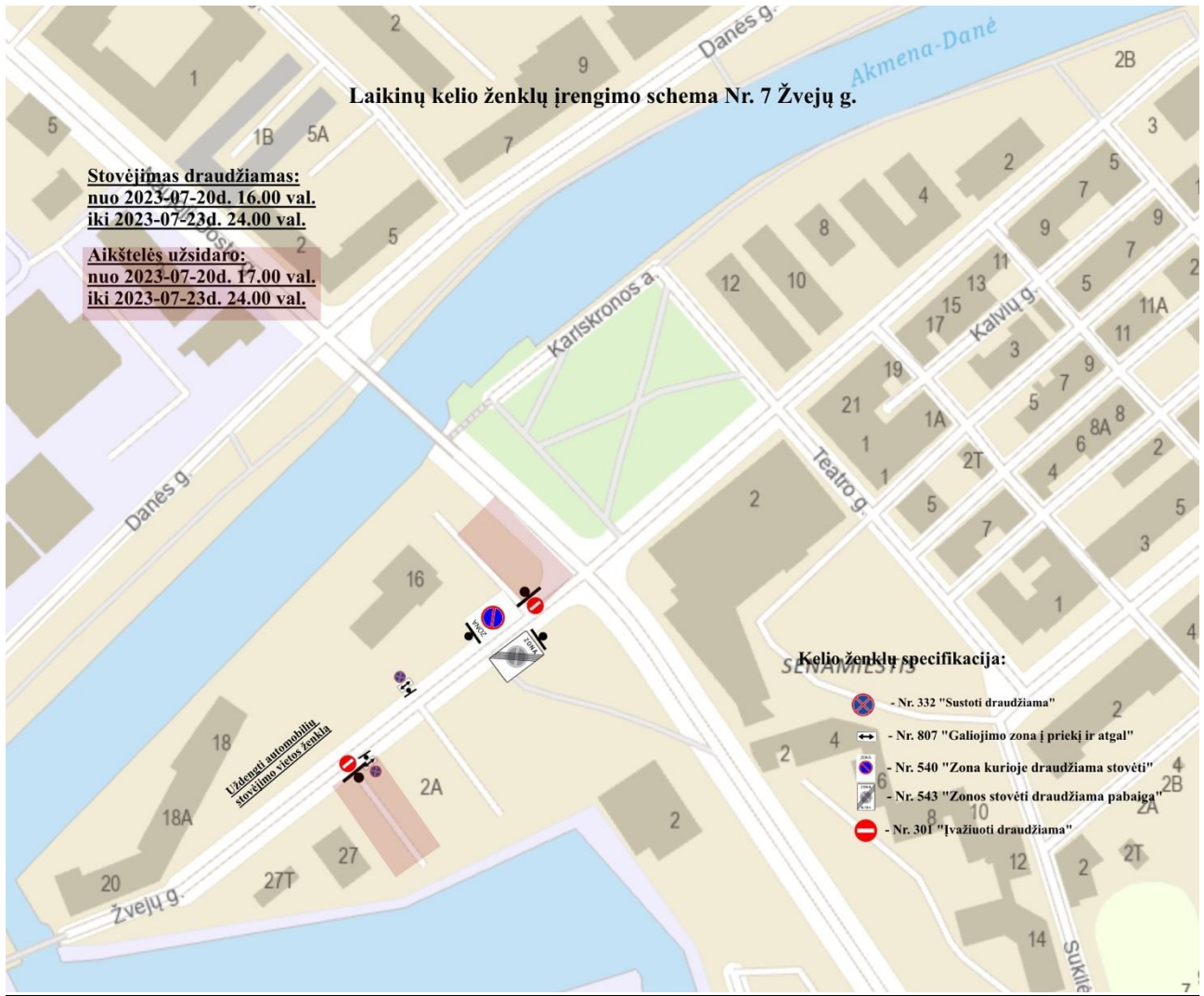
Laikinių kelio ženklų įrengimo schema Nr. 6 Turgaus g.

Stovėjimas draudžiamas:
nuo 2023-07-20d. 16.00 val.
iki 2023-07-23d. 24.00 val.



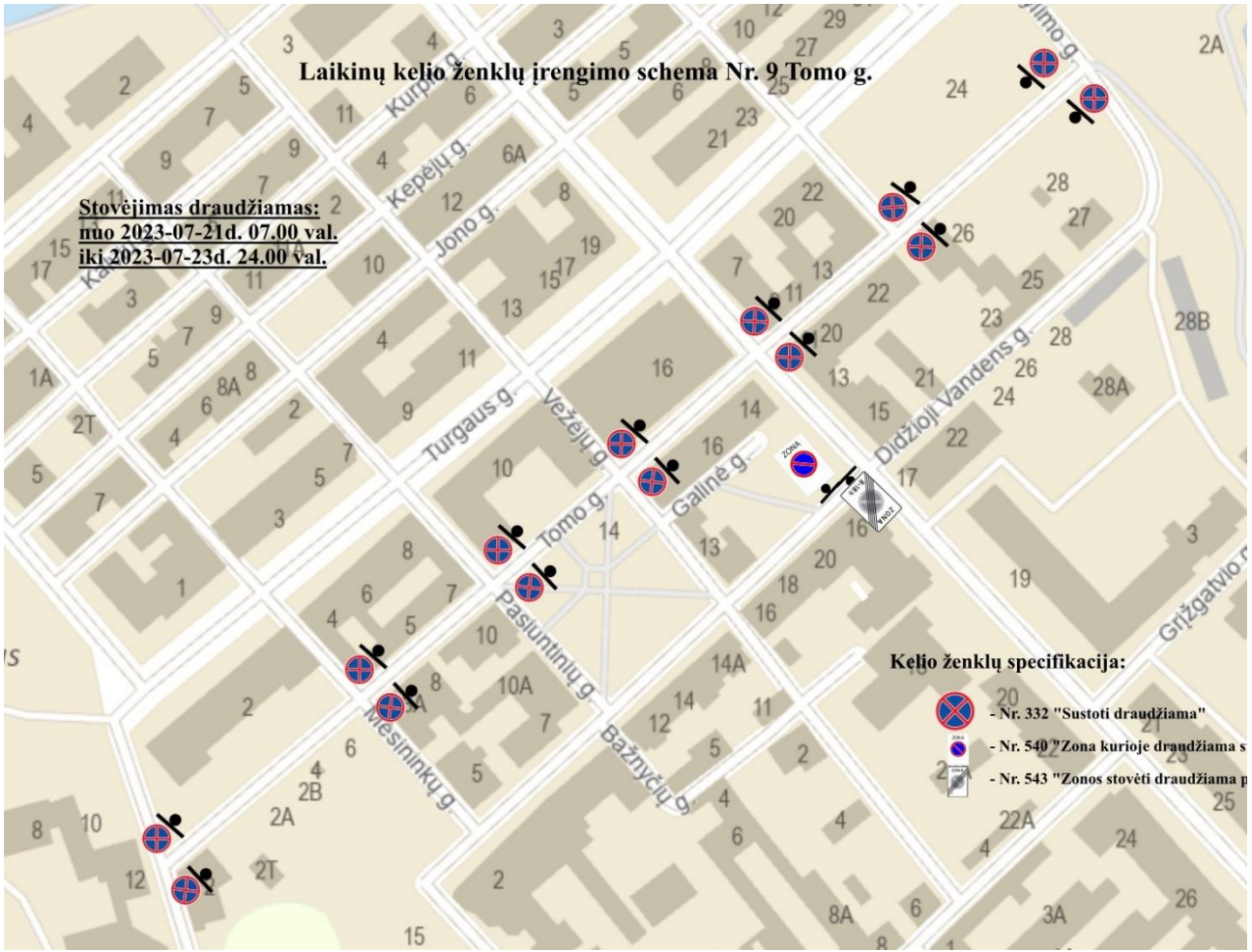
Kelio ženklų specifikacija:

- Nr. 332 "Sustoti draudžiama"






Laikinių kelio ženklų įrengimo schema Nr. 9 Tomo g.

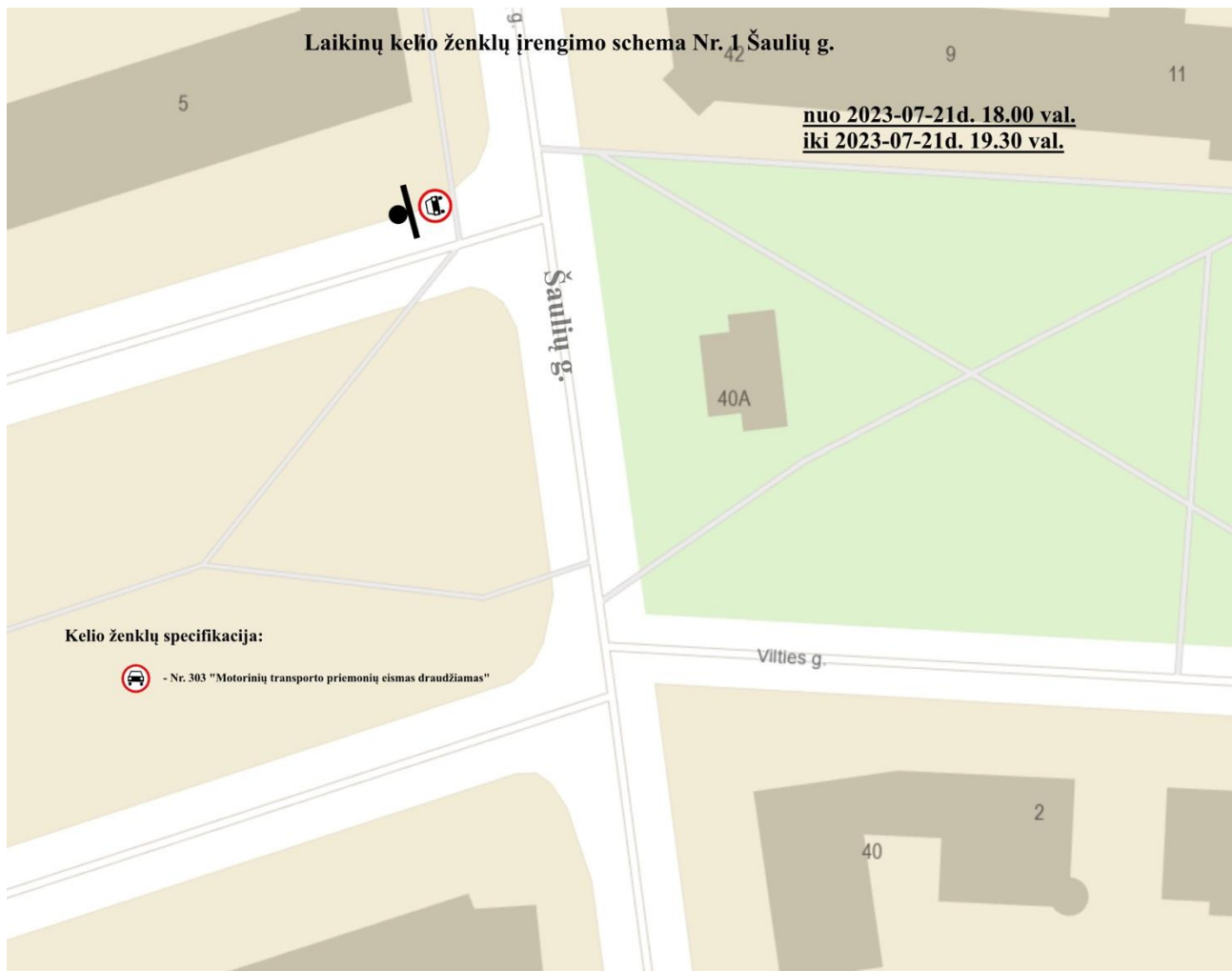
Stovėjimas draudžiamas:
nuo 2023-07-21d. 07.00 val.
iki 2023-07-23d. 24.00 val.



Kelio ženklų specifikacija:

-  - Nr. 332 "Sustoti draudžiama"
-  - Nr. 540 "Zona kurioje draudžiama s"
-  - Nr. 543 "Zonos stovėti draudžiama p"

Su Jūros šventės eiseną susijusių gatvių uždarymai:




Laikinų kelio ženklų įrengimo schema Nr. 2 H. Manto g.

Eismas draudžiamas:
46 **nuo 2023-07-21d. 18.00 val.**
iki 2023-07-21d. 19.30 val.

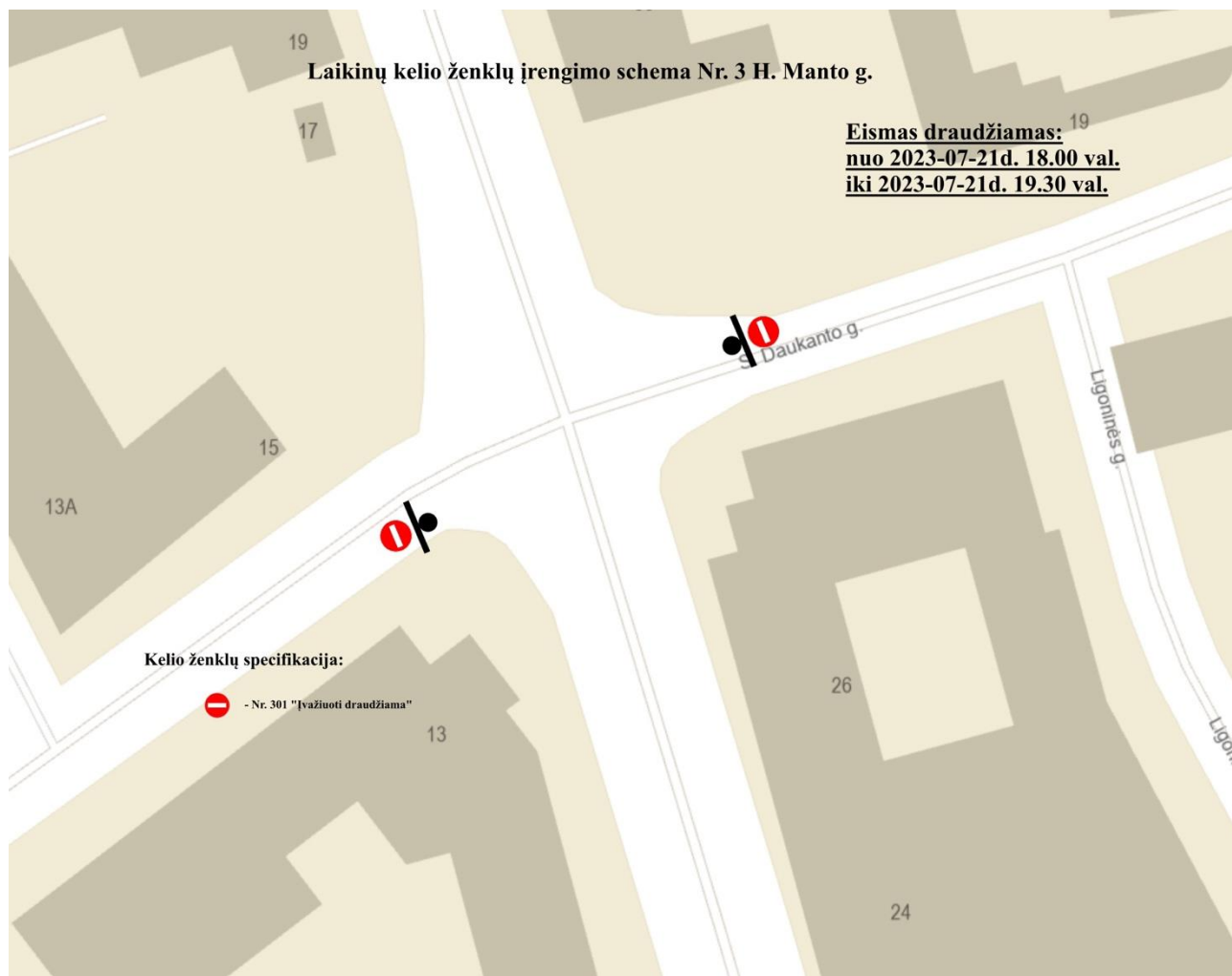


Kelio ženklų specifikacija:

 - Nr. 301 "Ivažiuoti draudžiama"

Laikinių kelio ženklų įrengimo schema Nr. 3 H. Manto g.

Eismas draudžiamas:¹⁹
nuo 2023-07-21d. 18.00 val.
iki 2023-07-21d. 19.30 val.



Kelio ženklų specifikacija:

 - Nr. 301 "Ivažiuoti draudžiama"

Laikinių kelio ženklų įrengimo schema Nr. 4 H. Manto g. - Naujojo Sodo g.

Eismas draudžiamas:
nuo 2023-07-21d. 18.00 val.
iki 2023-07-21d. 19.30 val.

Kelio ženklų specifikacija:

 - Nr. 301 "Įvažiuoti draudžiama"



Laikinių kelio ženklų įrengimo schema Nr. 5 Naujojo Sodo g. - Naujoji Uosto g.

Eismas draudžiamas:
nuo 2023-07-21d. 18.00 val.
iki 2023-07-21d. 19.30 val.

Kelio ženklų specifikacija:

 - Nr. 301 "Įvažiuoti draudžiama"



Laikinų kelio ženklų įrengimo schema Nr. 6 Pilies g.

Eismas draudžiamas:
nuo 2023-07-21d. 18.00 val.
iki 2023-07-21d. 19.30 val.



Laikinų kelio ženklų įrengimo schema Nr. 7 Pilies g. - Priešpilio g.


Eismas draudžiamas:
nuo 2023-07-21 d. 18.00 val.
iki 2023-07-21 d. 19.30 val.

2A

6 miliai

Daržų g.

Kelio ženklų specifikacija:

 - Nr. 301 "Įvažiuoti draudžiama"



Leidžiamas parkavimas

LEISTI PARKVIMĄ 2023-07-21 d. 07:00 val. iki
2023-07-23 d. 24:00 val.



LEISTI PARKVIMĄ 2023-07-21 d. 17:00 val. iki
2023-07-23 d. 18:00 val.



LEISTI PARKVIMĄ 2023-07-21 d. 08:00 val. iki
2023-07-22 d. 24:00 val.

