

EKSPLIKACIJA IR SUTARTINIAI ŽYMĖJIMAI:

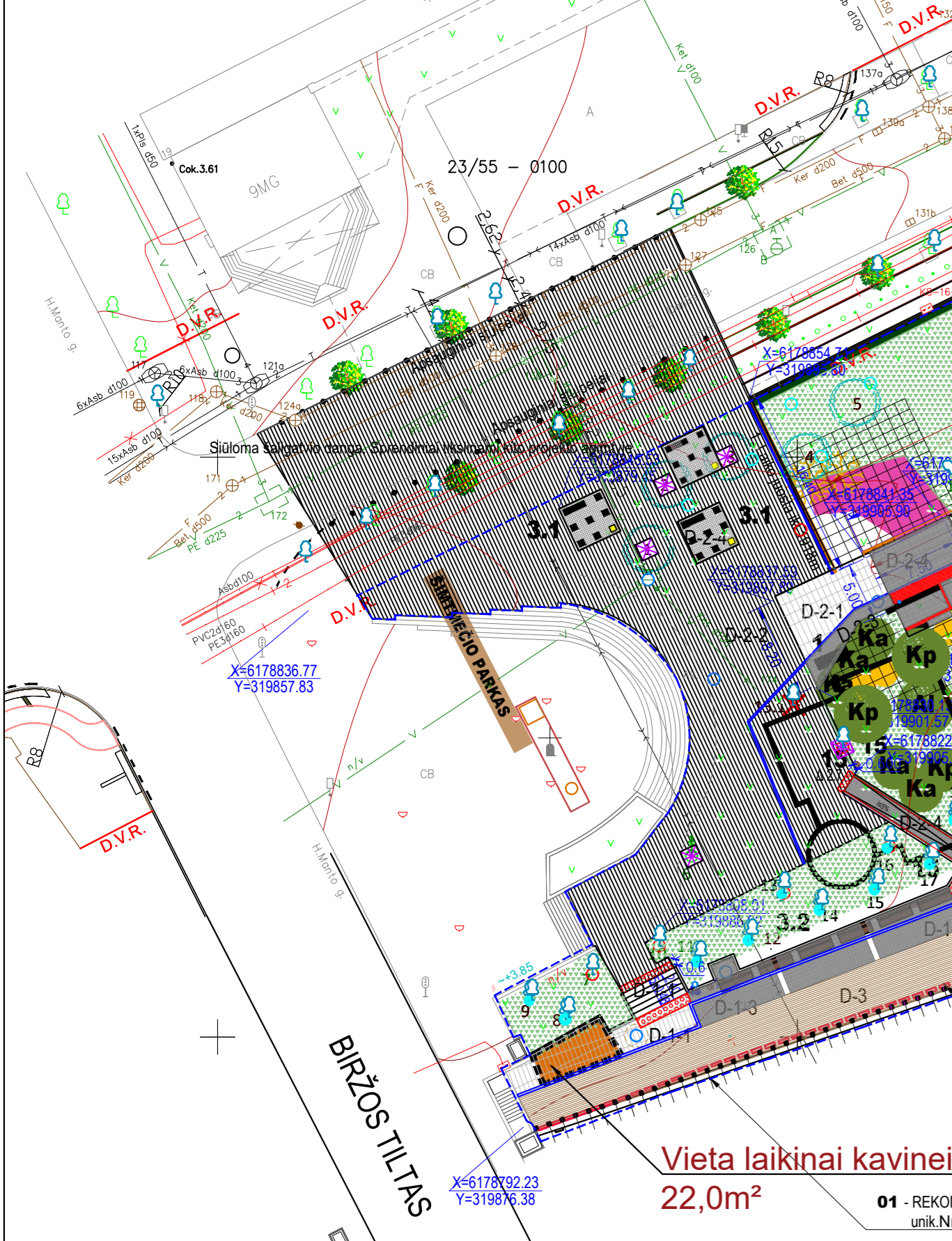
- SKLYPO (unik. Nr. 4400-4003-68240) RIBOS
- TVARKOMOS TERITORIJOS RIBA
- ESAMA DANĖS UPĖS KRANTINĖS unik. Nr. 4400-1977-6813 KORDONO LINIJA
- ESAMA DANĖS UPĖS KRANTINĖS unik. Nr. 4400-2560-8397 KORDONO LINIJA
- O1** - REKONSTRUOJAMA DANĖS UPĖS KRANTINĖS unik. Nr. 4400-1977-6813 KORDONO LINIJA
- O2** - REKONSTRUOJAMA DANĖS UPĖS KRANTINĖS unik. Nr. 4400-2560-8397 KORDONO LINIJA

MAŽOSIOS ARCHITKTŪROS ELEMENTAI:

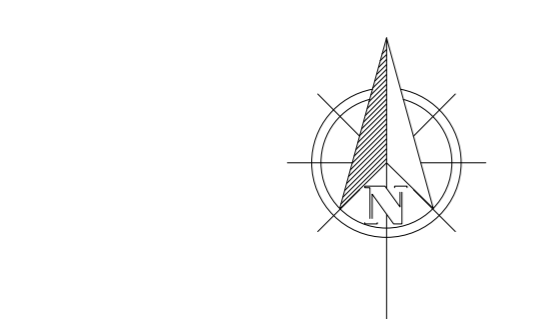
- 1 - INFORMACINIS STENDAS:
 - + su brailio raštu
- 2 - ŠIMTMEČIO TAKO INFOSTENDAI. Sverticos datos:
 - 2.1 - Informacinis stendas Nr. 1 - Nepriklausomybės laikotarpis (1918-1923 - 1929) + stendas brailio raštu.
 - 2.2 - Informacinis stendas Nr. 2 - Karas (1939-1945) + stendas brailio raštu.
 - 2.3 - Informacinis stendas Nr. 3 - Sovietinis laikotarpis (1945-1990) + stendas brailio raštu.
 - 2.4 - Informacinis stendas Nr. 4 - Nepriklausomybės laikotarpis (1990-2018) + stendas su brailio raštu.
- 3 - Suoliai:
 - 3.1 - Tipas 1.
 - 3.2 - Tipas 2.
 - 3.3 - Tipas 3.
 - 3.4 - Tipas 4.
- 4 - GERAMUJŲ VANDENS FONTANĖLIŲ:
 - 4* - DUSAS SUNIMAS
- 5 - GRINDINIS FONTANAS
- 5* - fontano techninė patalpa (požeminė)
- 5* - projektorius
- 6 - VELOCIRMAS
- 7 - RIEDLEŲ PARKAS (skate zona)
- 8 - TRENIRUOKLIAI
- 9 - VAIKŲ ŽAIDIMO AKŠTELĖ
- 9.1 - BALTUTAS
- 9.2 - "KALVA-BANGA" - KOMPLEKTAS ŽAIDIMŲ INTEGRUOTAS Į GUMUOTA KALNĄ
- 9.3 - "KLASĖS" GUMUOTŲ PLYTELIŲ
- 9.4 - BALANSINĖS SŪPYNĖS
- 9.5 - STENDAS SU DARBO VALANDOMIS
- 10 - PAAUGLIŲ ŽAIDIMO AKŠTELĖ
- 10.1 - INTERAKTYVUS FUTBOLŲ VARTAI
- 10.2 - INTERAKTYVUS ŽAIDIMAS "PRUGELIS"
- 11 - DVIRAČIŲ STOVAI: 11* - SU ORO PŪTIMO KOLONĖLE
- 12 - ŠUNŲ VEDŽIOJIMO ZONA
- 13 - VIETA MOBILIAI KAVINEI
- 14 - LAUKO WC
- 15 - SUKŠLAJĖS
- 16 - KARO LAVO MAKETAS ARBA PIĖSINYS (RAIŽINYS) ANTI METALO STENDO

STOVĖJUSIOS VILOS VIETA. Pamatai apskaiti 0.4-0.6 m gylyje nuo esamo žemės paviršiaus. Projekte numatyti atseiti kartoms ekspozicijai vilos pamatų liekanas. Šiandien pamatų konting aprėpti 0,5m pločio juodo skaldyto granito 100x100mm trinkelėmis juosta.

0 - Saugomos meno kūrinių ir knechtai



01 - REKONSTRUOJAMA DANĖS UPĖS KRANTINĖS unik. Nr. 4400-1977-6813 KORDONO LINIJA



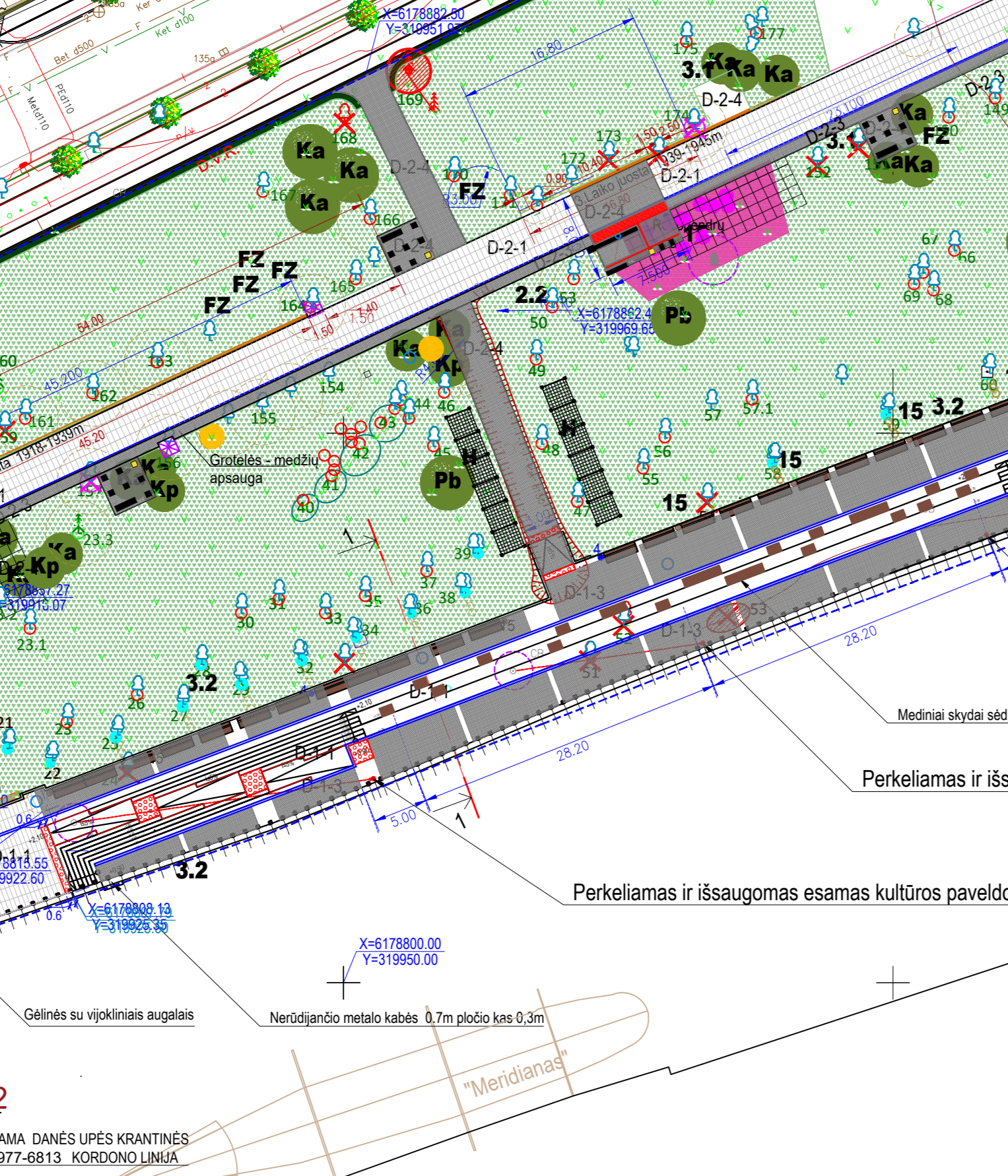
- METALO TINKLO TVORA**
- PROJEKTUOJAMA GYVATVORĖ
 - DEMONTUOJAMI ŠVIESTUVAI
 - H Lauko skalytė - HAMAKAS
- Sutartiniai žymėjimai:**
- Užkoordinuoti medžiai
 - Užkoordinuoti spygliuočiai
 - Užkoordinuoti krūmai
- Medžių šaknų apsauga MSA-KOM-005 1.5x1,5m**
- 23/55 - 0080 24/55 - 0061
23/55 - 0100 24/55 - 0081
- DANGOS:**
- Det. D-1 - 3194,0m²
D-1-1 Pjauto granito plokštės: Granitas Giallo San Francisco arba analogiškas tokios pačios spalvos - 1597,0m²
D-1-2 Granitas Giallo Veneziano arba analogiškas tokios pačios spalvos; bučarduotas - šurkštintas - 100x100x70mm - 1597,0m²
 - Det. D-2 - 5864,0m²
D-2-1 Pjauto granito plokštės: Granitas Giallo San Francisco arba analogiškas tokios pačios spalvos - 500x1000x70(h) mm - 1333,0m²
D-2-2 Pjauto granito plokštės: Granitas Giallo San Francisco arba analogiškas tokios pačios spalvos - 120x100x70(h) mm - 1870,0m²
D-2-3 Granitas Giallo San Francisco arba analogiškas tokios pačios spalvos; bučarduotas - šurkštintas - 100x100x70mm - 520,0m²
D-2-4 Granitas Giallo Veneziano - bučarduotas - šurkštintas - 100x100x70mm - 2141,0m²
 - Det. D-3 - 2600,0m²
Ekki arba Norvegijos patentuotas Kebony medienos dvigubo pjūvio lentos - 150x60(h)mm
 - Det. D-4 - 860,0m²
Liejama gumos dangla vaikų žaismos aikštelėse
 - Det. D-5 - 305,0m²
20% - Veja;
80% - Granitas Giallo Veneziano arba analogiškas tokios pačios spalvos; bučarduotas - šurkštintas - 100x100x70mm, išdėliotas grupėmis
- Linijinis lietaus surinkimo lattakas-Laida

SILPNAREGIAMS istisine vedimo linija su ispeje pavirsiais pėsčiųjų takuose, skaldyto (bučarduoto) akmens trinkelės 10x100x70mm iškilimai apie 20mm ≈300mm pločio. Spalva tokia kaip toje vietoje takas.

Pėsčiųjų takuose prieš lygio ar krypties pasikeitimus numatant nerūdinancio metalo apvalius kauburelius (kauburelių skersmuo 20-25 mm, aukštis 4-5 mm, atstumai tarp centrų 60 mm), skirti įspėti apie priekyje esančius aukščio pasikeitimus.

Atstumas nuo gyvenamųjų namų iki vaikų žaidimo aikštelės - 54,50m

0 - Saugomos meno kūrinių ir knechtai



01 - REKONSTRUOJAMA DANĖS UPĖS KRANTINĖS unik. Nr. 4400-1977-6813 KORDONO LINIJA

Pastabas:

1. Vykdydami statybos darbus vadovaujantis D1-193 "ŽELIŲNŲ APSAUGOS VYKDYDANT STATYBOS DARBUS TAISYKLĖMS" - Danės skvere nėra tokios galimybės, kadangi didesnis dalis takų rekonstruojama - naujai įrengiama tose pačiose vietose, kai kelių mažesni atstumai nei reikalaujama. Keičiant dangas ir įrengiant inžinerines komunikacijas, reikia maksimaliai išsaugoti šaknis vadovaujantis taisyklėmis p.8.
2. Kai vykdydami statybos darbus (tiksliai nurodant, kuriose kelių įrengimo ar remontoje praeisima medžių šaknų sistema, kad medžiūnų šaknys, jos šaknis praeis ar apimt žemės sluoksniu, ir paliktas, kad medžiūnų šaknys, jos šaknis apimtų, praeis medžių šaknys, medžio šaknys šaknys išvengiant vadovaujantis Medžių ir krūmų priežiūros, vandens teikimo, esančių šaknų, apsaugos, vėjų ir gėrynių priežiūros taisyklėmis.
3. Kai medis patenka į tako zoną, įrengiamas apžibdinimo šaknų apsaugos 1,5x1,5m.
4. Kai tenka įrengti lietaus surinkimo lataką min. 1,5m atstumu nuo medžio kamieno, neišvengiamai pašalinamos šaknys. Tuo atveju reikia išvengti medžio ligų, vadovaujantis Medžių ir krūmų priežiūros, vandens teikimo, esančių šaknų, apsaugos, vėjų ir gėrynių priežiūros taisyklėmis. Atidengus pažeistas šaknis, kuo skubiau įrengti lataką medžio zonoje ir užplūti šaknis prieš tai pašalinus.

A2	2020-03	Patikrinti sprendimų ACCI šaknų sistemą
A3	2020-03	Patikrinti sprendimų žaliavų sąrašą
A1	2020-05	Patikrinti sprendimų žaliavų sąrašą su esančių medžių, pakankamai patikrinti vietose, su dendrologine konsultacija
A	2020-05	Patikrinti šaknų sistemą su esančių medžių, pakankamai patikrinti vietose
A	2020-04	Patikrinti sprendimų žaliavų sąrašą su esančių medžių, pakankamai patikrinti vietose
A	2020-02	Paruškimas tryškus
S	2018-07	Statybos techniniai planai, sąlyšos sudarytos
LADA	15.10.2018 DATA	LADOS STATYBOS VEIKIMO PRADŽIO DATA

ATESTATO Nr. 0385	HYDRO SFERA	PROJEKTAS "Danės upės krantinų rekonstrukcija nuo Biržos tilto iki Bastionų tilto ir Banės skvero rekonstravimas". Techninis darbo projektas - Laida A
8168	SPV R. Zabornikov	STATYBOS 00 - Sklypo planas ir inžineriniai tinklai 01 - Krantinė unik. Nr. 4400-1977-6813 02 - Krantinė unik. Nr. 4400-2560-8397
A890.0623	PDV ARCH Violeta Mikėnienė	BRĖŽINYS SKLYPO PLANAS M1:500 Dangų planas - patikslintas 2020 09 17
LT	STATYTOJAS Klaipėdos miesto savivaldybė, Liepų g. 11 Klaipėda	LAPAS LAIŲ 1 1